

Инж Эксперт  
Про

ИНН 7728196263  
КПП 772801001  
ОГРН 1157746121136  
+7(499)136-85-45  
[info@inpxp.ru](mailto:info@inpxp.ru)  
[inpxp@mail.ru](mailto:inpxp@mail.ru)  
<http://inpxp.ru>

Заказчик:

Администрация Доброминского сельского поселения  
Глинковского района Смоленской области


Капитальный ремонт автомобильной дороги от  
д. Добромино до д. Василево Доброминского сельского  
поселения Глинковского района Смоленской области

# ДОКУМЕНТАЦИЯ ПО ПЛАНИРОВКЕ ТЕРРИТОРИИ ЛИНЕЙНОГО ОБЪЕКТА

*Основная (утверждаемая) часть проекта планировки территории*

0163300019521000020\_80117-ППТ-1

2022 г.



## Заказчик:

Администрация Доброминского сельского поселения  
Глинковского района Смоленской области

*Капитальный ремонт автомобильной дороги от д.  
Добромино до д. Василево Доброминского сельского  
поселения Глинковского района Смоленской области*

# ДОКУМЕНТАЦИЯ ПО ПЛАНИРОВКЕ ТЕРРИТОРИИ ЛИНЕЙНОГО ОБЪЕКТА

Основная (утверждаемая) часть проекта планировки территории

0163300019521000020\_80117-ППТ-1

Генеральный директор  
ООО «ИнжПроЭксперт»



ГИП

В.В. Пугачева

В.А. Бобков

2022 г.

«Капитальный ремонт автомобильной дороги от д. Добромино до д. Василево Доброминского сельского поселения Глинковского района Смоленской области»

Состав проектной документации

Обозначение	Наименование	Примечание
	Том 1	
	Основная часть проекта планировки	
	Том 2	
	Материалы по обоснованию проекта планировки	
	Том 3	
	Проект межевания территории	


Взам. инв. №

Подпись и дата

Инв. № подл.

						0163300019521000020_80117-ППТ-1.ТЧ			
Изм.	Кол.	Лист	№ док	Подпись	Дата	Проект планировки территории Основная часть	Стадия	Лист	Листов
Разработал		Серченя		<i>Серченя</i>	05.22		П	1	14
Проверил		Бобков		<i>Бобков</i>	05.22				
Н.контр.		Пцгачева		<i>Пцгачева</i>	05.22				
							Инж. Эксперт Про		

**«Капитальный ремонт автомобильной дороги от д. Добромино до д. Василево Доброминского сельского поселения Глинковского района Смоленской области»**

**Содержание тома**

<b>Обозначение</b>	<b>Наименование</b>	<b>Примечание</b>
	Состав проектной документации	
ПЧ	Текстовая часть	
	Содержание тома	2
	Положения о размещении объектов капитального строительства федерального, регионального или местного значения, а также о характеристиках планируемого развития территории, в том числе плотности и параметрах застройки территории и характеристиках развития систем социального, транспортного обслуживания и инженерно-технического обеспечения, необходимых для развития территории.	3
	Сведения о проектируемом линейном объекте и его краткая характеристика	3
	Параметры планируемого развития территории	4
	Сведения об основных параметрах и характеристиках проектируемой дороги	4
	Ограничения использования территории	6
	Основные технико-экономические показатели	6
	Сведения о земельных участках	6
	Перечень координат поворотных точек границ земельного участка для размещения объекта капитального строительства	7
	Приложения	
ГЧ	Графическая часть	
Листы 1-8	Чертеж проекта планировки территории	

Инв. № подл.	Взам. инв. №
Подпись и дата	

Изм.	Кол.	Лист	№ док	Подпись	Дата

0163300019521000020\_80117-ППТ-1.ТЧ

Лист

2

**«Капитальный ремонт автомобильной дороги от д. Добромино до д. Василево Доброминского сельского поселения Глинковского района Смоленской области»**

**Положения о размещении объектов капитального строительства федерального, регионального или местного значения, а также о характеристиках планируемого развития территории, в том числе плотности и параметрах застройки территории и характеристиках развития систем социального, транспортного обслуживания и инженерно-технического обеспечения, необходимых для развития территории.**

Проект планировки территории разработан в целях обеспечения устойчивого развития территории, создания необходимой инженерно-транспортной инфраструктуры, выделения элементов планировочной структуры и установления границ земельного участка для размещения объекта капитального строительства.

Основанием для разработки проекта планировки и проекта межевания территории, расположенной в Доброминском сельском поселении Глинковского района Смоленской области, является:

- Градостроительный Кодекс Российской Федерации, ФЗ № 190-ФЗ от 29.12.2004г.;
- Земельный Кодекс Российской Федерации, ФЗ № 136-ФЗ от 25.10.2001г.;
- Жилищный Кодекс Российской Федерации, ФЗ №188-ФЗ от 29.12.2004г.;
- СНиП 2.07.01-89\* "Градостроительство. Планировка и застройка городских и сельских поселений";
- Генеральный план Доброминского сельского поселения Глинковского района Смоленской области;
- Правила землепользования и застройки Доброминского сельского поселения Глинковского района Смоленской области;
- Распоряжение Администрации муниципального образования «Глинковский район» Смоленской области от 16.03.2022г. № 59 «О разрешении подготовки документации по планировке и межеванию территории по объекту «Капитальный ремонт автомобильной дороги от д. Добромино до д. Василево Доброминского сельского поселения Глинковского района Смоленской области».

Проект планировки и межевания выполнен с использованием результатов инженерных изысканий, на топографической основе ООО«ГеоКомпани» в системе координат МСК67 (зона 2) и Балтийской системе высот в соответствии с требованиями технических регламентов.

Состав проекта планировки территории

- основная часть проекта планировки территории (подлежит утверждению) (Том 1);
- материалы по обоснованию проекта планировки территории (Том 2);
- проект межевания территории (в составе проекта планировки территории) (Том 3).

Основными задачами при разработке настоящего проекта являются:

- определение зон планируемого размещения объекта;
- выделение элементов планировочной структуры объекта;
- установление параметров планируемого развития элементов планировочной структуры объекта;
- установление красных линий.

**Сведения о проектируемом линейном объекте и его краткая характеристика**

Согласно заданию на проектирование, автомобильная дорога делится на три этапа реализации проекта. Общая протяженность дороги составляет 5000м. Описание этапов приведено в таблице ниже.

Взам. инв. №
Подпись и дата
Инв. № подл.

Изм.	Кол.	Лист	№ док	Подпись	Дата
------	------	------	-------	---------	------

0163300019521000020\_80117-ППТ-1.Т4

Лист

3

**«Капитальный ремонт автомобильной дороги от д. Добромино до д. Василево Доброминского сельского поселения Глинковского района Смоленской области»**

Таблица 1

Этап	Описание	Протяженность, м
1	в составе населённого пункта д. Добромино, ПК 00+08 – ПК 20+50	2042
2	в составе населённого пункта д. Добромино, ПК 20+50 – ПК 27+90	740
3	вне населённого пункта, ПК 27+90 – ПК50+08.	2218

**Категория**

1 и 2 этап – местная улица сельского поселения, согласно таблице 11.4 СП 42.13330.2016 «Градостроительство. Планировка и застройка городских и сельских поселений. Актуализированная редакция СНиП 2.07.01-89\*».

3 этап – дорога IV категории, согласно таблице 4.2 СП 34.13330.2021 «СНиП 2.05.02-85\* Автомобильные дороги».

**Параметры планируемого развития территории**

Проектом планировки определены объекты капитального строительства инженерной инфраструктуры, обеспечивающие функционирование объекта капитального строительства.

Зонами с особыми условиями использования на территории планируемого размещения объекта капитального строительства являются охранные зоны объектов электросетевого хозяйства и зоны минимального отступа от инженерных коммуникаций до кромки проезжей части, откоса или кювета.

Граница зоны планируемого размещения линейного объекта капитального строительства, а также объекты капитального строительства (инженерные сети и сооружения), обеспечивающие функционирование объекта капитального строительства – автомобильной дороги от д. Добромино до д. Василево Доброминского сельского поселения Глинковского района Смоленской области, являются утверждаемой частью настоящего проекта планировки и отображается на чертеже проекта планировки территории (М 1:1000).

**Сведения об основных параметрах и характеристиках проектируемой дороги**

1 этап ввода в эксплуатацию:

В плане участок трассы 1 этапа имеет 14 углов поворотов с радиусами в плане от 100 м до 1000м, на кривых малых радиусов предусмотрены уширения.

Размер уширения определен по расчёту в соответствии с приложением Ж.3 по СП 396.1325800.2018 «Улицы и дороги населенных пунктов. Правила градостроительного проектирования (с Изменениями N 1, 2)».

Все примыкания приведены в соответствие с нормативами. Радиусы закруглений на примыканиях приняты 6 – 12м.

Продольный профиль запроектирован с учетом максимального сохранения отметок, ввиду ограничения занимаемых земель, с учётом условий сложившейся застройки, пересечения инженерных сетей, увязки высотных отметок между съездами.

Величина продольных уклонов составила: максимальный – 39%, минимальный – 4%.

Продольный профиль на всем протяжении запроектирован для расчетной скорости движения 40 км/час. Радиусы вертикальных кривых приняты не менее указанных в табл. 11.4 СП 42.13330.2016: выпуклых – 1500 м; вогнутых – 1000 м.

В поперечном профиле предусмотрены 2 полосы движения по 3,0 м с обочинами шириной 1–2 метра. Ширина тротуаров 1,5 м (с ПК 2+25 до ПК 13+10). Расположение тротуара частично только

Взам. инв. №  
Подпись и дата  
Инв. № подл.

Изм.	Кол.	Лист	№ док	Подпись	Дата	0163300019521000020_80117-ППТ-1.Т4	Лист 4
------	------	------	-------	---------	------	------------------------------------	-----------

**«Капитальный ремонт автомобильной дороги от д. Добромино до д. Василево Доброминского сельского поселения Глинковского района Смоленской области»**

с одной стороны дороги либо его отсутствие на части дороги обусловлено узкой шириной полосы отвода и непосредственной близостью с существующей застройкой.

Поперечный уклон проезжей части на участке с тротуаром – односкатный 20% с уклоном от тротуара, кроме участков устройства виражей (предусмотрен продольный уклон по лотку не менее 5 %), на участках без тротуара – двускатный 20%.

Ширина укрепленной щебнем части обочины составляет 0,5м, оставшаяся часть укреплена засевом трав по слою растительного грунта толщиной 15см.

Проектные откосы земляного полотна приняты как 1:3–1:1,5 ввиду незначительной высоты насыпи/выемки.

2 этап ввода в эксплуатацию:

В плане участок трассы 2 этапа имеет 4 угла поворотов с радиусами в плане от 450 м до 1000м.

Все примыкания приведены в соответствии с нормативами. Радиусы закруглений на примыканиях приняты 6 – 12м.

Продольный профиль запроектирован с учетом максимального сохранения отметок, ввиду ограничения занимаемых земель, с учётом условий сложившейся застройки, пересечения инженерных сетей, увязки высотных отметок между съездами.

Величина продольных уклонов составила: максимальный – 60%, минимальный – 7%.

Продольный профиль на всем протяжении запроектирован для расчетной скорости движения 40 км/час. Радиусы вертикальных кривых приняты не менее указанных в табл. 11.4 СП 42.13330.2016: выпуклых – 2000 м; вогнутых – 1500 м.

В поперечном профиле предусмотрены 2 полосы движения по 3,0 м с обочинами шириной 1–2 метра.

Поперечный уклон проезжей части – двускатный 20%.

Ширина укрепленной щебнем части обочины составляет 0,5м, оставшаяся часть укреплена засевом трав по слою растительного грунта толщиной 15см.

Проектные откосы земляного полотна приняты как 1:3–1:1,5 ввиду незначительной высоты насыпи/выемки.

3 этап ввода в эксплуатацию:

В плане участок трассы 3 этапа имеет 13 углов поворотов с радиусами в плане от 120 м до 2001м. На кривых в плане радиусом 2000 м и менее предусмотрено устройство уширения полос. Размер уширений принят от 0,25 до 0,45 м по Таблице 5.16 СП 34.13330.2021.

Все примыкания приведены в соответствии с нормативами. Радиусы закруглений на примыканиях приняты 6 м.

Продольный профиль запроектирован с учетом максимального сохранения отметок, ввиду ограничения занимаемых земель, с учётом увязки высотных отметок между съездами.

Величина продольных уклонов составила: максимальный – 56%, минимальный – 6%.

Продольный профиль запроектирован для расчетной скорости движения 60 км/час с ПК 27+90 до ПК 31+10, с ПК 31+10 до ПК 48+00 для расчетной скорости движения 80 км/час, с ПК 48+00 до ПК 50+08 для расчетной скорости движения 50 км/час.

Радиусы вертикальных кривых приняты не менее указанных в табл. 5.3 СП 34.13330.2021 для соответствующих расчетных скоростей: выпуклых – 2500 м; вогнутых – 3000 м.

В поперечном профиле предусмотрены 2 полосы движения по 3,0 м с обочинами шириной 2 метра и кюветами.

Поперечный профиль – двускатный. Поперечный уклон проезжей части 20%, обочин 50%. Ширина укрепленной щебнем части обочины составляет 0,5м, оставшаяся часть укреплена засевом трав по слою растительного грунта толщиной 15см.

Взам. инв. №  
Подпись и дата  
Инв. № подл.

Изм.	Кол.	Лист	№ док	Подпись	Дата	0163300019521000020_80117-ППТ-1.ТЧ	Лист
							5

**«Капитальный ремонт автомобильной дороги от д. Добромино до д. Василево Доброминского сельского поселения Глинковского района Смоленской области»**

Проектные откосы земляного полотна приняты 1:1,5 ввиду незначительной высоты насыпи/выемки.

**Ограничения использования территории**

Проектируемая территория не относится к особо охраняемой природной территории. На момент проектирования объекты историко-культурного наследия не выявлены.

**Основные технико-экономические показатели**

Основные технико-экономические показатели по всем этапам представлены в таблице ниже.

*Таблица 2*

№	Наименование	Ед. изм.	Показатели			Основание
			1 этап	2 этап	3 этап	
1	Протяжённость	м	2042	740	2218	
2	Расчётная скорость	км/ч	40	40	60 км/ч – (ПК 27+90 – ПК 31+10) 80 км/ч – (ПК 31+10 – ПК 48+00) 50 км/ч – (ПК 48+00 – ПК 50+08)	СП 42.13330.2016 м.11.2а, м.11.4; СП 34.13330.2021 м.5.1
3	Тип дорожной одежды		Облег-ченный	Облег-ченный	Облегченный	ТЗ
4	Вид покрытия		Асфальто-бетон	Асфальто-бетон	Асфальтобетон	ТЗ
5	Количество полос движения	шт.	2	2	2	СП 42.13330.2016 м.11.4; СП 34.13330.2021 м.5.9
6	Ширина полосы движения	м	3	3	3	СП 42.13330.2016 м.11.4; СП 34.13330.2021 м.5.9
7	Ширина тротуаров	м	1,5	-	-	СП 42.13330.2016 м.11.4
8	Наименьший радиус кривых в плане	м	100	450	120	СП 42.13330.2016 м.11.4 СП 34.13330.2021 м.5.3
9	Наименьший радиус вертикальной выпуклой кривой	м	1500	2000	2500	СП 42.13330.2016 м.11.4 СП 34.13330.2021 м.5.3
10	Наименьший радиус вертикальной вогнутой кривой	м	1000	1500	3000	СП 42.13330.2016 м.11.4 СП 34.13330.2021 м.5.3
11	Максимальный продольный уклон	‰	39	60	56	СП 42.13330.2016 м.11.4 СП 34.13330.2021 м.5.3
12	Поперечный уклон проезжей части	‰	20	20	20	СП 42.13330.2016 п.11.10 СП 34.13330.2021 м.5.13
13	Тип водоотвода		открытый	открытый	открытый	ТЗ

**Сведения о земельных участках**

Суммарная площадь зоны планируемого размещения линейного объекта капитального строительства составляет 12.0569га.

Взам. инв. №

Подпись и дата

Инв. № подл.

Изм.	Кол.	Лист	№ док	Подпись	Дата

0163300019521000020\_80117-ППТ-1.ТЧ

Лист

6



**«Капитальный ремонт автомобильной дороги от д. Добромино до д. Василево Доброминского сельского поселения Глинковского района Смоленской области»**

**Перечень координат поворотных точек границ земельного участка для размещения объекта капитального строительства**

Площадь земельного участка **120569 м<sup>2</sup>**

Обозначение характерных точек границ	Координаты, м	
	X	Y
1	451453,60	1263157,28
2	451437,30	1263216,30
3	451428,03	1263245,09
4	451424,88	1263259,45
5	451429,30	1263275,96
6	451432,09	1263279,92
7	451439,63	1263290,63
8	451452,20	1263299,81
9	451447,36	1263305,72
10	451435,30	1263294,89
11	451427,58	1263283,94
12	451423,47	1263287,61
13	451416,67	1263279,83
14	451411,39	1263300,40
15	451411,19	1263329,59
16	451424,18	1263327,74
17	451425,03	1263338,24
18	451410,21	1263343,89
19	451409,01	1263354,85
20	451412,50	1263357,51
21	451411,85	1263367,92
22	451407,84	1263369,06
23	451407,05	1263379,17
24	451403,45	1263391,51
25	451398,89	1263403,73
26	451390,82	1263418,68
27	451384,20	1263429,80
28	451361,76	1263461,02
29	451363,95	1263466,21
30	451407,83	1263493,39
31	451470,08	1263530,68
32	451490,10	1263541,00
33	451497,27	1263539,56
34	451490,27	1263554,30
35	451487,17	1263548,25
36	451467,16	1263535,92
37	451404,61	1263498,46
38	451364,72	1263473,83
39	451362,85	1263477,82
40	451353,26	1263472,56
41	451325,10	1263514,11
42	451313,88	1263530,67
43	451312,87	1263532,16
44	451315,18	1263540,28
45	451312,02	1263545,49
46	451310,58	1263544,61
47	451304,14	1263543,52
48	451283,56	1263574,08

Обозначение характерных точек границ	Координаты, м	
	X	Y
49	451289,20	1263580,23
50	451285,90	1263585,14
51	451284,15	1263584,18
52	451277,47	1263583,08
53	451267,56	1263599,72
54	451269,48	1263605,64
55	451272,54	1263610,31
56	451267,48	1263615,01
57	451261,31	1263610,99
58	451244,51	1263638,21
59	451248,36	1263646,30
60	451245,00	1263649,94
61	451240,08	1263646,46
62	451225,43	1263671,99
63	451224,56	1263676,49
64	451206,36	1263714,14
65	451217,37	1263718,52
66	451222,63	1263716,20
67	451225,41	1263722,65
68	451213,86	1263728,92
69	451204,72	1263745,48
70	451195,07	1263768,71
71	451187,31	1263779,19
72	451189,46	1263780,59
73	451188,20	1263787,20
74	451177,66	1263785,76
75	451159,87	1263820,60
76	451163,07	1263823,72
77	451155,22	1263838,73
78	451149,75	1263840,47
79	451146,04	1263847,47
80	451135,92	1263866,04
81	451134,37	1263870,94
82	451136,00	1263875,89
83	451143,19	1263885,82
84	451137,64	1263893,17
85	451121,22	1263886,46
86	451120,30	1263887,56
87	451116,32	1263894,10
88	451109,59	1263890,35
89	451101,94	1263901,94
90	451086,85	1263931,12
91	451069,44	1263959,23
92	451065,11	1263964,79
93	451055,86	1263976,70
94	451056,16	1263977,45
95	451053,96	1263981,29
96	451046,86	1263991,69

Взам. инв. №

Подпись и дата

Инв. № подл.

Изм.	Кол.	Лист	№ док	Подпись	Дата

0163300019521000020\_80117-ППТ-1.ТЧ

Лист

7

**«Капитальный ремонт автомобильной дороги от д. Добромино до д. Василево Доброминского сельского поселения Глинковского района Смоленской области»**

Обозначение характерных точек гранец	Координаты, м	
	X	Y
97	451029,92	1264014,44
98	451030,85	1264017,37
99	451036,42	1264020,09
100	451036,23	1264020,56
101	451062,95	1264031,75
102	451129,25	1264059,38
103	451165,75	1264074,07
104	451164,63	1264076,86
105	451128,11	1264062,16
106	451049,34	1264029,52
107	451034,72	1264024,33
108	451033,97	1264026,20
109	451025,51	1264022,38
110	451020,50	1264024,80
111	451011,50	1264035,89
112	450999,25	1264049,84
113	450983,17	1264070,47
114	450975,45	1264081,24
115	450969,74	1264092,19
116	450968,11	1264096,15
117	450964,10	1264103,92
118	450950,65	1264132,03
119	450947,76	1264141,14
120	450946,23	1264145,09
121	450944,79	1264144,44
122	450939,61	1264157,41
123	450940,44	1264158,90
124	450937,99	1264165,57
125	450935,91	1264166,71
126	450930,40	1264170,32
127	450927,38	1264177,96
128	450923,13	1264186,69
129	450919,83	1264192,51
130	450913,43	1264201,95
131	450906,58	1264214,58
132	450892,13	1264236,83
133	450883,77	1264253,93
134	450878,68	1264260,73
135	450878,05	1264263,05
136	450874,60	1264268,25
137	450872,63	1264272,28
138	450869,09	1264281,67
139	450874,34	1264305,84
140	450868,36	1264315,50
141	450859,28	1264312,29
142	450853,15	1264309,01
143	450832,96	1264345,84
144	450835,81	1264346,98
145	450831,68	1264354,88
146	450828,01	1264352,96
147	450820,19	1264367,89
148	450824,63	1264370,22

Обозначение характерных точек гранец	Координаты, м	
	X	Y
149	450820,43	1264378,86
150	450816,98	1264376,73
151	450793,87	1264421,34
152	450774,68	1264447,02
153	450758,81	1264466,70
154	450753,35	1264477,10
155	450744,33	1264498,31
156	450735,74	1264522,17
157	450743,49	1264535,31
158	450746,15	1264538,53
159	450747,98	1264539,34
160	450738,83	1264546,04
161	450732,26	1264542,36
162	450719,87	1264579,90
163	450706,87	1264604,56
164	450689,15	1264647,22
165	450683,25	1264645,41
166	450667,48	1264692,92
167	450666,18	1264710,17
168	450666,98	1264719,07
169	450668,92	1264728,16
170	450675,55	1264733,87
171	450679,90	1264736,10
172	450685,47	1264743,78
173	450682,22	1264751,04
174	450674,86	1264749,53
175	450670,06	1264751,51
176	450672,83	1264784,23
177	450674,64	1264788,57
178	450684,70	1264788,72
179	450686,05	1264795,05
180	450671,64	1264803,07
181	450671,82	1264814,40
182	450671,82	1264819,81
183	450668,14	1264859,89
184	450664,93	1264879,78
185	450660,24	1264904,03
186	450654,17	1264932,11
187	450650,84	1264959,49
188	450647,46	1265006,22
189	450660,05	1265006,22
190	450661,36	1265018,72
191	450657,08	1265019,90
192	450658,13	1265027,96
193	450650,39	1265033,29
194	450654,10	1265082,51
195	450659,32	1265108,04
196	450662,25	1265131,11
197	450669,87	1265131,93
198	450669,87	1265143,08
199	450663,12	1265143,95
200	450668,81	1265196,27

Взам. инв. №

Подпись и дата

Инв. № подл.

Изм.	Кол.	Лист	№ док	Подпись	Дата

0163300019521000020\_80117-ППТ-1.ТЧ

Лист

8

**«Капитальный ремонт автомобильной дороги от д. Добромино до д. Василево Доброминского сельского поселения Глинковского района Смоленской области»**

Обозначение характерных точек границ	Координаты, м	
	X	Y
201	450669,74	1265229,63
202	450673,51	1265269,95
203	450677,32	1265295,90
204	450679,98	1265295,90
205	450687,50	1265332,38
206	450703,44	1265395,19
207	450706,19	1265422,93
208	450716,28	1265477,66
209	450722,60	1265515,59
210	450725,74	1265546,87
211	450733,77	1265593,79
212	450741,28	1265643,55
213	450757,57	1265722,44
214	450761,66	1265742,26
215	450789,20	1265799,30
216	450820,30	1265839,14
217	450862,14	1265874,31
218	450907,35	1265901,62
219	450958,34	1265930,16
220	451061,75	1265974,82
221	451074,59	1265970,42
222	451085,98	1265988,08
223	451284,62	1266044,87
224	451405,73	1266068,70
225	451454,75	1266066,43
226	451513,38	1266059,32
227	451632,51	1266026,76
228	451672,27	1266038,44
229	451801,16	1266062,14
230	452040,46	1266129,95
231	452100,02	1266154,55
232	452153,49	1266170,11
233	452166,89	1266171,30
234	452179,03	1266172,39
235	452440,04	1266302,72
236	452545,70	1266352,92
237	452615,57	1266390,29
238	452635,53	1266405,77
239	452649,86	1266425,77
240	452678,04	1266491,75
241	452682,90	1266514,17
242	452684,30	1266533,38
243	452681,90	1266551,23
244	452662,34	1266551,19
245	452661,80	1266528,52
246	452657,68	1266496,86
247	452633,61	1266446,39
248	452607,48	1266418,47
249	452573,48	1266399,57
250	452521,98	1266381,77
251	452397,24	1266320,29
252	452278,98	1266264,60

Обозначение характерных точек границ	Координаты, м	
	X	Y
253	452175,19	1266211,39
254	452132,57	1266189,74
255	452070,42	1266170,36
256	452034,82	1266156,18
257	451799,24	1266090,39
258	451693,34	1266064,55
259	451649,96	1266061,22
260	451596,66	1266066,63
261	451542,10	1266081,79
262	451541,60	1266086,72
263	451523,70	1266090,01
264	451482,44	1266090,01
265	451446,80	1266088,97
266	451368,18	1266083,72
267	451302,82	1266071,46
268	451295,44	1266076,00
269	451183,22	1266041,72
270	451128,83	1266028,06
271	451060,36	1266008,45
272	450974,02	1265969,89
273	450927,52	1265945,36
274	450866,06	1265912,39
275	450841,59	1265895,79
276	450822,46	1265876,80
277	450780,49	1265828,63
278	450763,74	1265796,57
279	450747,13	1265756,09
280	450740,15	1265729,99
281	450740,36	1265726,18
282	450740,25	1265721,59
283	450728,29	1265657,64
284	450723,43	1265627,55
285	450717,74	1265610,12
286	450715,70	1265594,34
287	450705,56	1265536,46
288	450696,68	1265475,51
289	450694,21	1265456,30
290	450684,20	1265456,30
291	450684,06	1265447,22
292	450689,72	1265447,91
293	450688,13	1265424,02
294	450686,18	1265412,65
295	450679,37	1265388,00
296	450676,67	1265372,89
297	450671,87	1265353,13
298	450669,79	1265344,57
299	450670,25	1265336,86
300	450668,45	1265325,38
301	450668,84	1265325,27
302	450665,07	1265306,60
303	450661,20	1265296,27
304	450653,12	1265292,53

Взам. инв. №

Подпись и дата

Инв. № подл.

Изм.	Кол.	Лист	№ док	Подпись	Дата

0163300019521000020\_80117-ППТ-1.ТЧ

Лист

9

**«Капитальный ремонт автомобильной дороги от д. Добромино до д. Василево Доброминского сельского поселения Глинковского района Смоленской области»**

Обозначение характерных точек границ	Координаты, м	
	X	Y
305	450644,16	1265291,60
306	450597,20	1265297,69
307	450580,81	1265296,98
308	450564,79	1265294,70
309	450535,44	1265285,41
310	450537,25	1265279,69
311	450566,13	1265288,83
312	450581,37	1265291,00
313	450596,94	1265291,67
314	450643,12	1265285,69
315	450651,51	1265283,82
316	450657,72	1265279,39
317	450654,96	1265247,95
318	450650,71	1265247,62
319	450650,11	1265238,51
320	450655,20	1265238,18
321	450653,19	1265219,16
322	450650,89	1265199,96
323	450650,76	1265191,93
324	450649,15	1265170,30
325	450648,62	1265163,78
326	450641,98	1265162,35
327	450609,02	1265164,46
328	450576,20	1265165,06
329	450529,45	1265188,98
330	450498,78	1265213,25
331	450478,74	1265222,43
332	450465,93	1265226,47
333	450468,09	1265220,54
334	450476,94	1265217,75
335	450496,15	1265208,96
336	450526,73	1265184,76
337	450574,95	1265160,08
338	450608,81	1265159,46
339	450640,79	1265157,41
340	450646,39	1265155,00
341	450643,42	1265121,95
342	450634,10	1265048,94
343	450633,39	1265035,39
344	450633,41	1265020,20
345	450624,58	1265020,27
346	450624,89	1265006,19
347	450635,60	1265005,31
348	450638,49	1264965,81
349	450637,03	1264965,36
350	450645,86	1264923,84
351	450647,86	1264909,54
352	450649,16	1264905,24
353	450652,85	1264887,12
354	450655,00	1264872,17
355	450658,44	1264844,03
356	450660,00	1264826,01

Обозначение характерных точек границ	Координаты, м	
	X	Y
357	450660,23	1264801,77
358	450659,62	1264800,71
359	450658,67	1264769,91
360	450656,04	1264747,81
361	450649,70	1264717,99
362	450664,55	1264663,47
363	450692,01	1264604,90
364	450699,93	1264587,06
365	450744,56	1264470,36
366	450905,10	1264186,32
367	450904,68	1264185,02
368	450906,60	1264179,52
369	450920,03	1264155,88
370	450929,12	1264136,87
371	450931,22	1264130,05
372	450926,10	1264127,17
373	450928,53	1264122,45
374	450930,39	1264120,66
375	450935,17	1264122,73
376	450944,44	1264102,16
377	450957,60	1264082,19
378	450965,12	1264071,27
379	450972,05	1264063,09
380	450969,77	1264059,23
381	450965,82	1264053,19
382	450965,70	1264044,90
383	450970,18	1264044,62
384	450977,44	1264049,86
385	450980,43	1264050,10
386	450992,62	1264037,67
387	451009,80	1264016,82
388	451021,00	1264000,17
389	451027,16	1263989,96
390	451035,25	1263976,54
391	451074,43	1263904,51
392	451097,84	1263871,23
393	451121,77	1263831,53
394	451112,93	1263826,67
395	451117,33	1263816,68
396	451126,96	1263820,17
397	451158,43	1263760,63
398	451178,30	1263720,70
399	451175,98	1263706,01
400	451172,11	1263694,38
401	451177,58	1263691,96
402	451186,77	1263701,05
403	451196,47	1263681,83
404	451217,43	1263650,58
405	451217,97	1263650,71
406	451230,37	1263633,28
407	451238,34	1263621,17
408	451237,20	1263620,45

Взам. инв. №

Подпись и дата

Инв. № подл.

Изм.	Кол.	Лист	№ док	Подпись	Дата

0163300019521000020\_80117-ППТ-1.ТЧ

Лист

10

**«Капитальный ремонт автомобильной дороги от д. Добромино до д. Василево Доброминского сельского поселения Глинковского района Смоленской области»**

Обозначение характерных точек гранец	Координаты, м	
	X	Y
409	451238,13	1263618,90
410	451245,06	1263607,78
411	451251,85	1263597,73
412	451258,47	1263586,82
413	451264,57	1263578,27
414	451281,80	1263549,08
415	451283,73	1263547,67
416	451284,04	1263547,16
417	451280,81	1263545,68
418	451280,98	1263545,32
419	451284,24	1263546,81
420	451288,50	1263539,53
421	451286,46	1263538,26
422	451290,08	1263532,83
423	451295,72	1263523,64
424	451300,54	1263516,13
425	451295,46	1263511,68
426	451300,13	1263505,01
427	451309,42	1263507,81
428	451316,49	1263499,86
429	451325,87	1263486,76
430	451335,57	1263472,77
431	451346,70	1263455,88
432	451350,62	1263448,74
433	451360,26	1263434,89
434	451375,94	1263412,71
435	451382,76	1263400,80
436	451390,49	1263386,13
437	451393,85	1263366,74
438	451391,64	1263358,08
439	451394,08	1263346,08
440	451378,48	1263339,27
441	451378,48	1263333,27
442	451391,47	1263332,46
443	451393,99	1263315,70
444	451391,51	1263315,33
445	451391,90	1263312,86
446	451394,36	1263313,27
447	451397,15	1263294,74
448	451393,50	1263293,93
449	451397,76	1263274,68
450	451384,39	1263280,77
451	451373,83	1263287,53
452	451372,22	1263285,00
453	451382,95	1263278,13
454	451398,57	1263271,01
455	451404,68	1263248,89
456	451413,87	1263222,82
457	451430,67	1263153,66
458	451445,52	1263158,21
1	451453,60	1263157,28

Обозначение характерных точек гранец	Координаты, м	
	X	Y
459	451144,41	1263831,79
460	451143,89	1263832,65
461	451144,79	1263833,19
462	451145,31	1263832,32
459	451144,41	1263831,79
(2)		
463	451575,32	1262343,97
464	451555,69	1262390,26
465	451544,07	1262417,35
466	451542,46	1262424,47
467	451543,60	1262470,32
468	451547,70	1262519,79
469	451549,56	1262535,81
470	451553,11	1262607,26
471	451552,33	1262660,60
472	451550,29	1262678,90
473	451535,49	1262768,07
474	451522,76	1262854,80
475	451513,53	1262920,16
476	451507,90	1262952,83
477	451502,78	1262968,71
478	451496,48	1262983,79
479	451479,90	1263035,57
480	451468,15	1263070,88
481	451454,98	1263122,18
482	451450,76	1263141,50
483	451447,01	1263141,93
484	451446,57	1263141,79
485	451452,06	1263121,49
486	451465,27	1263070,04
487	451477,04	1263034,64
488	451493,67	1262982,75
489	451499,96	1262967,67
490	451504,98	1262952,11
491	451510,57	1262919,69
492	451519,79	1262854,37
493	451532,52	1262767,61
494	451547,32	1262678,49
495	451549,33	1262660,41
496	451550,11	1262607,31
497	451546,57	1262536,06
498	451544,72	1262520,08
499	451540,60	1262470,47
500	451539,60	1262422,88
501	451540,65	1262417,04
502	451552,93	1262389,09
503	451567,11	1262355,68
504	451570,00	1262339,76
463	451575,32	1262343,97

Взам. инв. №

Подпись и дата

Инв. № подл.

Изм.	Кол.	Лист	№ док	Подпись	Дата

0163300019521000020\_80117-ППТ-1.ТЧ

Лист

11



АДМИНИСТРАЦИЯ МУНИЦИПАЛЬНОГО ОБРАЗОВАНИЯ  
«ГЛИНКОВСКИЙ РАЙОН» СМОЛЕНСКОЙ ОБЛАСТИ

РАСПОРЯЖЕНИЕ

От 16 марта 2022 г. № 59

О разрешении подготовки документации по планировке и межеванию территории по объекту: «Капитальный ремонт автомобильной дороги от д. Добромино до д. Василево Доброминского сельского поселения Глинковского района Смоленской области»

Рассмотрев ходатайство Администрации Доброминского сельского поселения Глинковского района Смоленской области, в соответствии со статьей 46 Градостроительного кодекса Российской Федерации, руководствуясь пунктом 1 статьи 45 Градостроительного кодекса Российской Федерации, Уставом муниципального образования «Глинковский район» Смоленской области

1. Разрешить ООО «ИнжПроЭксперт» подготовку документации по планировке и межеванию территории по объекту: «Капитальный ремонт автомобильной дороги от д. Добромино до д. Василево Доброминского сельского поселения Глинковского района Смоленской области».

2. Разработать проект планировки и межевания территории, указанной в пункте 1 настоящего распоряжения, в соответствии с положениями статей 42 и 43 Градостроительного кодекса Российской Федерации.

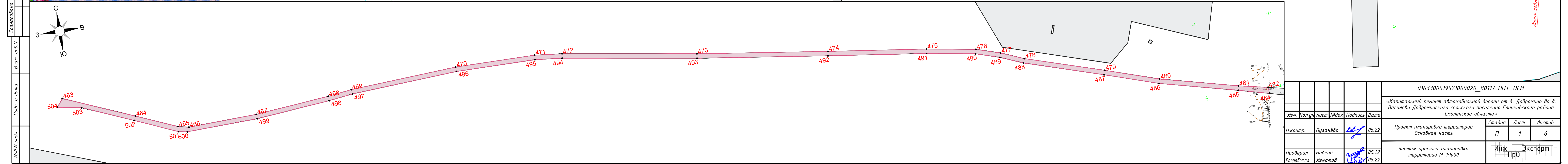
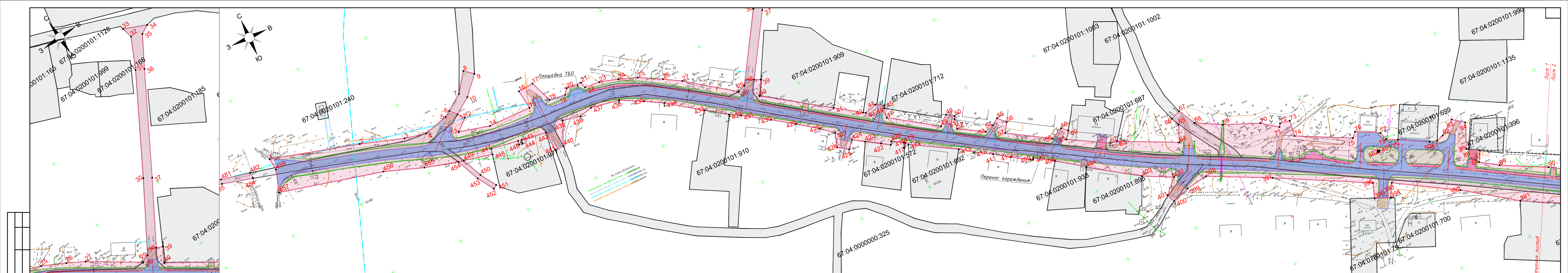
3. Контроль за исполнением настоящего распоряжения возложить на заместителя Главы муниципального образования «Глинковский район» Смоленской области (Е.В. Кожухов).

Глава муниципального  
образования «Глинковский район»  
Смоленской области



 М.К. Калмыков



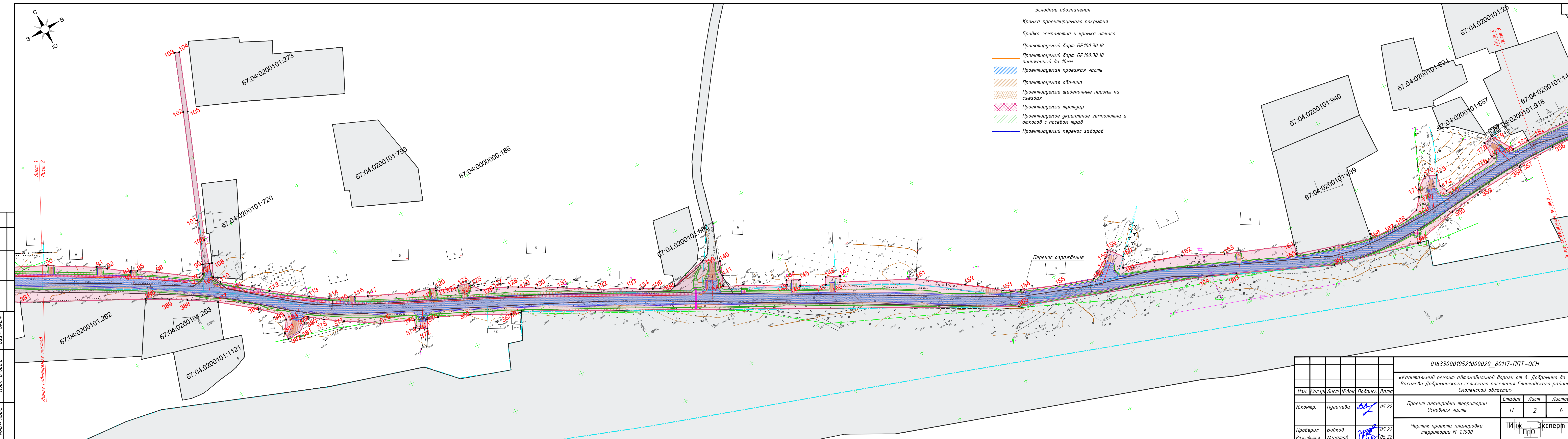
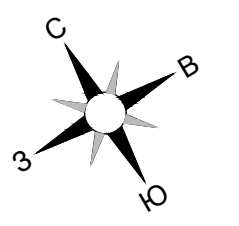


Согласовано  
 Взам. инв. №  
 Подп. и дата  
 Инв. №

0163300019521000020_80117-ППТ-ОСН					
«Капитальный ремонт автомобильной дороги от д. Добромини до д. Василево Доброминского сельского поселения Глинковского района Смоленской области»					
Изм.	Кол.ч.	Лист	№ док.	Подпись	Дата
Н.контр.	Пугачёва			<i>[Signature]</i>	05.22
Проверил	Бобков			<i>[Signature]</i>	05.22
Разработал	Иенатов			<i>[Signature]</i>	05.22
Проект планировки территории Основная часть				Стадия	Лист
				П	1
Чертеж проекта планировки территории М 1:1000				Инж. Про	Эксперт

Лист 1  
 Лист 2  
 Лица, имеющие право собственности на земельный участок



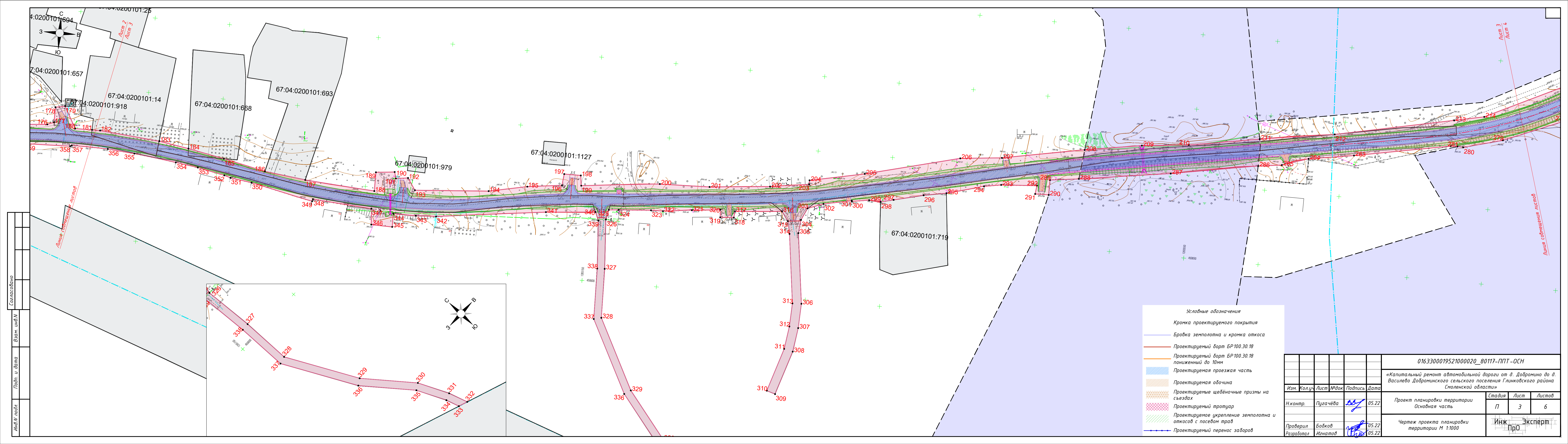


- Условные обозначения
- Кромка проектируемого покрытия
  - Бровка земляоткоса и кромка откоса
  - Проектируемый борт БР100.30.18
  - Проектируемый борт БР100.30.18 пониженный до 10мм
  - Проектируемая проезжая часть
  - Проектируемая обочина
  - Проектируемые щебёночные призмы на съездах
  - Проектируемый тротуар
  - Проектируемое укрепление земляоткоса и откосов с посевом трав
  - Проектируемый перенос заборов

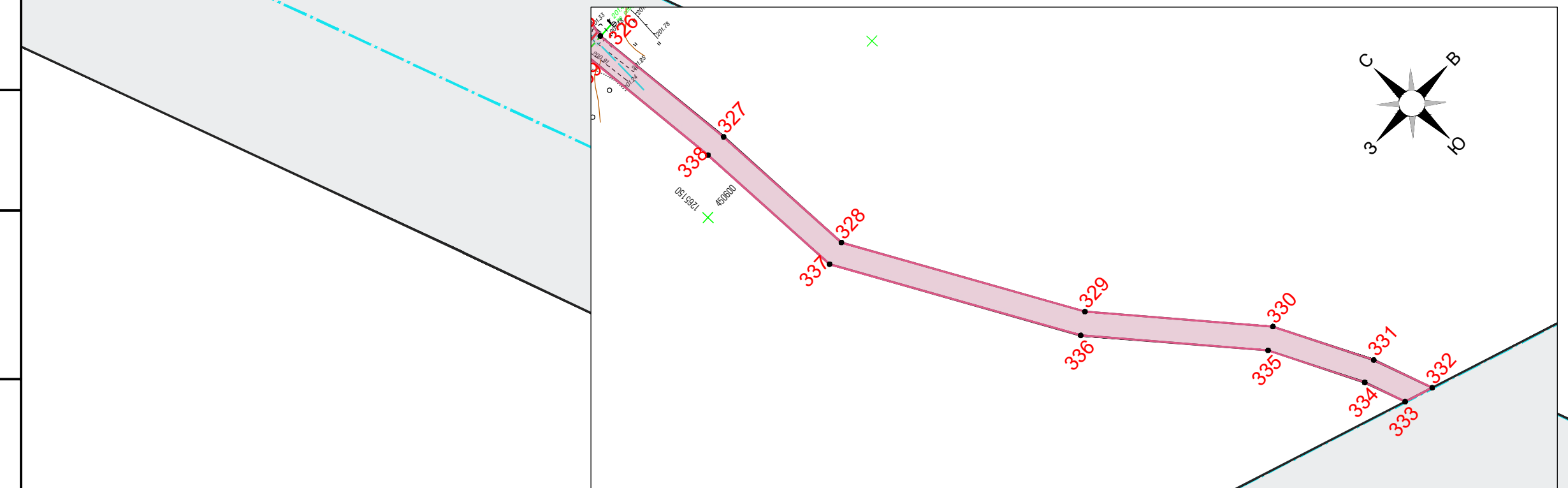
Согласовано  
 Взам. инв. №  
 Подп. и дата  
 Инв. №

0163300019521000020_80117-ППТ-ОСН					
«Капитальный ремонт автомобильной дороги от д. Добромимо до д. Василево Добромимского поселения Глинковского района Смоленской области»					
Изм.	Кол.ч.	Лист	№ док.	Подпись	Дата
Н.контр.	Пугачёва				05.22
Проверил	Бобков				05.22
Разработал	Иенатов				05.22
Проект планировки территории Основная часть					Стадия
					Лист
					Листов
					П
					2
					6
Чертеж проекта планировки территории М 1:1000					Инж. Про
					Эксперт

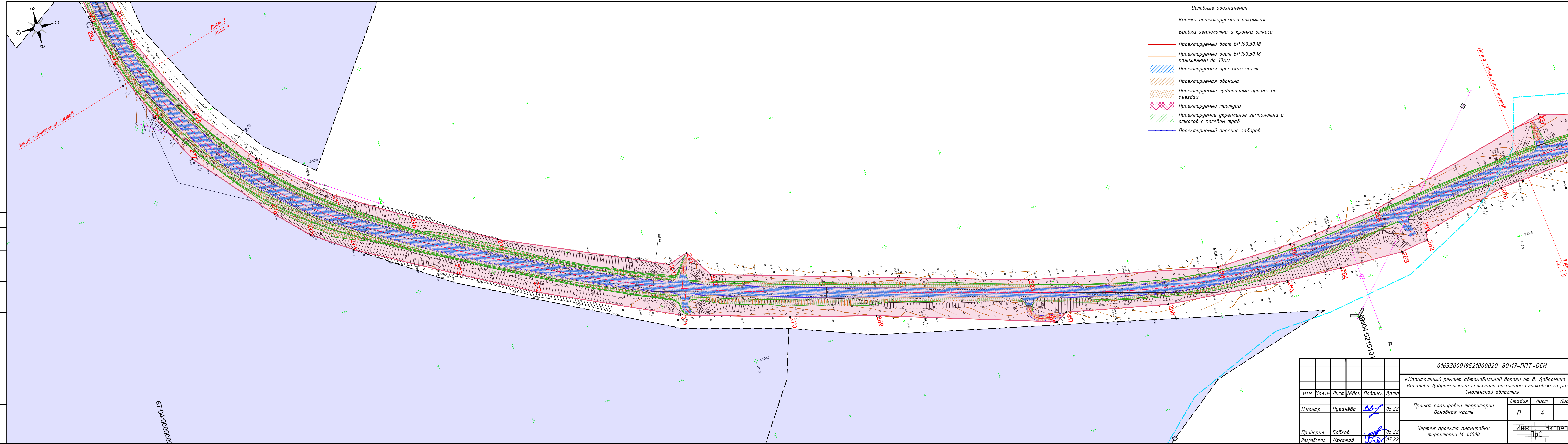




Согласовано  
Взят. инв.А  
Лист и дата  
Инв.А лод.








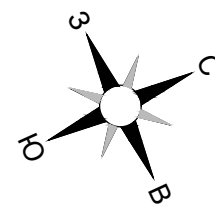
- Условные обозначения
- Кромка проектируемого покрытия
  - Бровка земляоткоса и кромка откоса
  - Проектируемый борт БР100.30.18
  - Проектируемый борт БР100.30.18 пониженный до 10мм
  - Проектируемая проезжая часть
  - Проектируемая обочина
  - Проектируемые щебёночные призмы на съездах
  - Проектируемый тротуар
  - Проектируемое укрепление земляоткоса и откосов с посевом трав
  - Проектируемый перенос забора

Согласовано  
 Взам. инв.№  
 Лист и дата  
 Инв.№

01:04:0000000

0163300019521000020_80117-ППТ-ОСН							
«Капитальный ремонт автомобильной дороги от д. Добромичи до д. Василево Доброминского сельского поселения Глинковского района Смоленской области»							
Изм.	Кол.у.	Лист	№ док	Подпись	Дата		
Н.контр.	Пугачёва				05.22		
Проверил	Бобков				05.22		
Разработал	Игнатов				05.22		
Проект планировки территории Основная часть					Стадия	Лист	Листов
					П	4	6
Чертеж проекта планировки территории М 1:1000					Инж. Про	Эксперт	





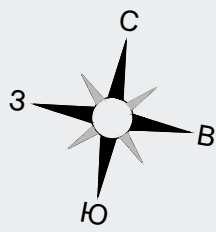
**Условные обозначения**

- Кромка проектируемого покрытия
- Бровка земполотна и кромка откоса
- Проектируемый борт БР100.30.18
- Проектируемый борт БР100.30.18 пониженный до 10мм
- ▨ Проектируемая проезжая часть
- ▨ Проектируемая обочина
- ▨ Проектируемые щебеночные призмы на съездах
- ▨ Проектируемый тротуар
- ▨ Проектируемое укрепление земполотна и откосов с посевом трав
- Проектируемый перенос заборов

Согласовано	
Взят. инв.и	
Лист 4	Лист 5
Лист 5	Лист 6

0163300019521000020_80117-ППТ-ОСН									
«Капитальный ремонт автомобильной дороги от д. Добромичи до д. Василево Доброминского сельского поселения Глинковского района Смоленской области»									
Изм.	Кол.ч.	Лист	№ док.	Подпись	Дата	Проект планировки территории Основная часть	Стадия	Лист	Листов
							П	5	6
Проверил	Бобков				05.22	Чертеж проекта планировки территории М 1:1000	Инж	Эксперт	
Разработал	Игнатов				05.22		Про		





67:04:00

Линия совмещения листов

67:04:0020101:215

Лист 5  
Лист 6

Условные обозначения

- Кромка проектируемого покрытия
- Бровка земполотна и кромка откоса
- Проектируемый борт БР100.30.18
- Проектируемый борт БР100.30.18 пониженный до 10мм
- Проектируемая проезжая часть
- Проектируемая обочина
- Проектируемые щебёночные призмы на съездах
- Проектируемый тротуар
- Проектируемое укрепление земполотна и откосов с посевом трав
- Проектируемый перенос заборов

Согласовано	
Взам. инв.Н	
Подп. и дата	
Инв.Н подл.	

					0163300019521000020_80117-ППТ-ОСН				
					«Капитальный ремонт автомобильной дороги от д. Добромино до д. Василево Доброминского сельского поселения Глинковского района Смоленской области»				
Изм.	Кол.уч.	Лист	№док	Подпись	Дата	Проект планировки территории Основная часть	Стадия	Лист	Листов
							П	6	6
Н.контр.		Пугачёва			05.22	Чертеж проекта планировки территории М 1:1000	Инж. Эксперт ПРО		
Проверил		Бобков			05.22				
Разработал		Игнатов			05.22				