

ЗАКЛЮЧЕНИЕ

комиссии по подготовке правил землепользования и застройки сельских поселений
Глинковского района Смоленской области
по вопросу внесения изменений в текстовую часть правил землепользования и
застройки Доброминского, Болтутинского, Бердниковского и Ромодановского
сельских поселений Глинковского района Смоленской области в части установления
минимального размера земельных участков для зоны специального назначения,
связанная с захоронениями (размещение кладбищ)

от 31.10.2018г.

с. Глинка

Присутствовали:

Саулина Г.А. – Заместитель Главы муниципального образования «Глинковский район» Смоленской области, председатель комиссии;

Супрунов В.Н. – начальник отдела по ЖКХ, строительству и поселковому хозяйству Администрации муниципального образования «Глинковский район» Смоленской области;

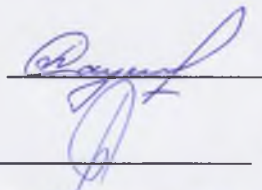
Шашкова Н.Ф. - специалист 1 категории отдела по ЖКХ, строительству и поселковому хозяйству Администрации муниципального образования «Глинковский район» Смоленской области;

Кожевникова Т.В. – специалист 1 категории отдела по экономике и комплексному развитию Администрации муниципального образования «Глинковский район» Смоленской области.


По итогам проведенного заседания Комиссии по подготовке правил землепользования и застройки сельских поселений Глинковского района Смоленской области от _____ с учетом протокола № ____ (прилагается), Комиссией принято решение:

Рекомендовать Главе муниципального образования «Глинковский район» Смоленской области организовать работу по уведомлению ООО «Градостроительство и кадастр» о необходимости устранения технической ошибки - в текстовой части правил землепользования и застройки Доброминского, Болтутинского, Бердниковского и Ромодановского сельских поселений для зоны специального назначения, связанная с захоронением Сп1 установить минимальный размер земельного участка для кладбищ 0,05 га.

Председатель комиссии



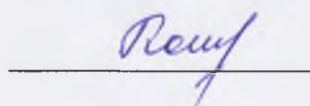
Г.А. Саулина



В.Н. Супрунов



Н.Ф. Шашкова



Т.В. Кожевникова

Протокол №

заседания комиссии по подготовке правил землепользования и застройки сельских поселений Глинковского района Смоленской области

от 31.10.2018г.

с. Глинка

Присутствовали:

Саулина Г.А. – Заместитель Главы муниципального образования «Глинковский район» Смоленской области, председатель комиссии;

Супрунов В.Н. – начальник отдела по ЖКХ, строительству и поселковому хозяйству Администрации муниципального образования «Глинковский район» Смоленской области;

Шашкова Н.Ф. - специалист 1 категории отдела по ЖКХ, строительству и поселковому хозяйству Администрации муниципального образования «Глинковский район» Смоленской области;

Кожевникова Т.В. – специалист 1 категории отдела по экономике и комплексному развитию Администрации муниципального образования «Глинковский район» Смоленской области.

ПОВЕСТКА ДНЯ:

1. Внесение изменений в текстовую часть правил землепользования и застройки Доброминского, Болтутинского, Бердниковского, Ромодановского сельских поселений Глинковского района Смоленской области в части установления минимального размера земельных участков для зоны специального назначения, связанная с захоронениями (размещение кладбищ).

СЛУШАЛИ:

Председателя комиссии Саулину Г.А., которая сообщила об обращении Глав Болтутинского, Доброминского, Бердниковского и Ромодановского сельских поселений о необходимости внести изменения в текстовую часть правил землепользования и застройки их сельских поселений в части установления минимального размера земельного участка для зоны специального назначения, связанная с захоронениями Сп1 (размещение кладбищ).

РЕШИЛИ:


1. Указанный в правилах землепользования и застройки вышеперечисленных сельских поселений минимальный размер земельного участка для зоны специального назначения, связанная с захоронениями Сп1 (размещение кладбищ) 0,5 га признать технической ошибкой.

2. Уведомить ООО «Градостроительство и кадастр», разработывавшего правила землепользования и застройки Болтутинского, Доброминского, Бердниковского и Ромодановского сельских поселений в 2015 году об устранении технической ошибки – в текстовой части правил землепользования и застройки указанных

сельских поселений для зоны специального назначения, связанная с захоронением
СП1 установить минимальный размер земельного участка для кладбищ 0,05 га.

3. Рекомендовать Главе муниципального образования «Глинковский район»
Смоленской области организовать работу по уведомлению ООО
«Градостроительство и кадастр» о необходимости устранения технической ошибки.

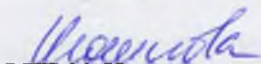
Председатель комиссии



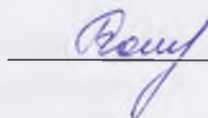
Г.А. Саулина



В.Н. Супрунов



Н.Ф. Шашкова



Т.В. Кожевникова