

**Заказчик:**

**Администрация Доброминского сельского поселения  
Глинковского района Смоленской области**

*Капитальный ремонт автомобильной дороги от д.  
Добромино до д. Василево Доброминского сельского поселения  
Глинковского района Смоленской области*

**Проект планировки территории**

**0163300019521000020\_80117-ППТ-1**

2022 г.



## Заказчик:

Администрация Доброминского сельского поселения  
Глинковского района Смоленской области

*Капитальный ремонт автомобильной дороги от д.  
Добромино до д. Василево Доброминского сельского поселения  
Глинковского района Смоленской области*

## Проект планировки территории

0163300019521000020\_80117-ППТ-1

Генеральный директор  
ООО «ИнжПроЭксперт»



**В.В. Пугачева**

ГИП

**В.А. Бобков**

2022 г.

«Капитальный ремонт автомобильной дороги от д. Добромино до д. Василево Доброминского сельского поселения Глинковского района Смоленской области»

Содержание тома

Обозначение	Наименование	Примечание
	Содержание тома	
	Состав проектной документации	
1	Графическая часть	
	Чертеж проекта планировки территории	
2	Положение о размещении линейного объекта	
	Технико-экономические характеристики объекта	
3	Приложение	


Взам. инв. №

Подпись и дата

Инв. № подл.

Изм.	Кол.	Лист	№ док	Подпись	Дат
Разработал		Игнатъев			05.22
Проверил		Бобков			05.22
Н.контр.		Пцгачева			05.22

0163300019521000020\_80117-ППТ-1-АД.ТЧ

Автомобильная дорога.  
Текстовая часть

Стадия	Лист	Листов
П	1	7

Инж. Эксперт  
Про

«Капитальный ремонт автомобильной дороги от д. Добромино до д. Василево Доброминского сельского поселения Глинковского района Смоленской области»

Состав проектной документации

Обозначение	Наименование	Примечание
Том 1		
	Основная часть проекта планировки	
Том 2		
	Материалы по обоснованию проекта планировки	
Том 3		
	Проект межевания территории	

Инв. № подл.	Подпись и дата	Взам. инв. №

						0163300019521000020_80117-ППТ-1-АД.ТЧ	Лист
Изм.	Кол.	Лист	№ док	Подпись	Дата		2

**«Капитальный ремонт автомобильной дороги от д. Добромино до д. Василево Доброминского сельского поселения Глинковского района Смоленской области»**

**Положения о размещении объектов капитального строительства федерального, регионального или местного значения, а также о характеристиках планируемого развития территории, в том числе плотности и параметрах застройки территории и характеристиках развития систем социального, транспортного обслуживания и инженерно-технического обеспечения, необходимых для развития территории.**

Проект планировки территории разработан в целях обеспечения устойчивого развития территории, создания необходимой инженерно-транспортной инфраструктуры, выделения элементов планировочной структуры и установления границ земельного участка для размещения объекта капитального строительства.

Основанием для разработки проекта планировки и проекта межевания территории, расположенной в Доброминском сельском поселении Глинковского района Смоленской области, является:

- Градостроительный Кодекс Российской Федерации, ФЗ № 190-ФЗ от 29.12.2004г.;
- Земельный Кодекс Российской Федерации, ФЗ № 136-ФЗ от 25.10.2001г.;
- Жилищный Кодекс Российской Федерации, ФЗ №188-ФЗ от 29.12.2004г.;
- СНиП 2.07.01-89\* "Градостроительство. Планировка и застройка городских и сельских поселений";
- Генеральный план Доброминского сельского поселения Глинковского района Смоленской области;
- Правила землепользования и застройки Доброминского сельского поселения Глинковского района Смоленской области;
- Договор № 0163300019521000020\_80117 от «01» марта 2022 г. между Администрацией Доброминского сельского поселения Глинковского района Смоленской области и ООО «ИнжПроЭксперт».

Проект планировки и межевания выполнен с использованием результатов инженерных изысканий, на топографической основе ООО«ГеоКомпани» в системе координат МСК67 (зона 2) и Балтийской системе высот в соответствии с требованиями технических регламентов.

Состав проекта планировки территории

- основная часть проекта планировки территории (подлежит утверждению) (Том 1)
- материалы по обоснованию проекта планировки территории (Том 2)
- проект межевания территории (в составе проекта планировки территории) (Том 3).

Основными задачами при разработке настоящего проекта являются:

- определение зон планируемого размещения объекта;
- выделение элементов планировочной структуры объекта;
- установление параметров планируемого развития элементов планировочной структуры объекта.
- установление красных линий;

Согласно задания на проектирование проектируемая автомобильная дорога делится на 2 участка.

1 участок – в составе населённого пункта д. Добромино, ПК 0+00 – ПК 27+90.

2 участок – вне населённого пункта, ПК 27+90 – ПК50+35.

Категория

Инв. № подл. Подпись и дата. Взам. инв. №

						0163300019521000020_80117-ППТ-1-АД.ТЧ	Лист
Изм.	Кол.	Лист	№ док	Подпись	Дата		3

**«Капитальный ремонт автомобильной дороги от д. Добромино до д. Василево Доброминского сельского поселения Глинковского района Смоленской области»**

1 участок – местные улицы сельского поселения, согласно таблице 11.4 СП 42.13330.2016 «Градостроительство. Планировка и застройка городских и сельских поселений. Актуализированная редакция СНиП 2.07.01-89\*».

2 участок – дорога IV категории, согласно таблице 4.1 СП 34.13330.2021 «СНиП 2.05.02-85\* Автомобильные дороги».

Начало трассы ПК 0+00,00 находится за границей полосы отвода автомобильной дороги «Дубосище – Добромино – Ердицы», находящейся в собственности Смоленского областного государственного бюджетного учреждения «Управление областных автомобильных дорог».

Конец трассы определен по согласованию с Заказчиком на ПК 50+35,00.

В начале и в конце проектируемого участка профиль увязан с отметками существующей автомобильной дороги.

1 участок:

В плане участок имеет 18 углов поворотов с радиусами в плане от 100 м, на кривых малых радиусов предусмотрено уширение.

Размер уширения определен по расчёту в соответствии с приложением Ж.3 по СП 396.1325800.2018 «Улицы и дороги населенных пунктов. Правила градостроительного проектирования (с Изменениями N 1, 2)».

Все примыкания приведены в соответствие с нормативами. Радиусы закруглений на примыканиях приняты 6 – 12м.

Продольный профиль запроектирован с учетом максимального сохранения отметок, ввиду ограничения занимаемых земель, с учётом условий сложившейся застройки, пересечения инженерных сетей, увязки высотных отметок между съездами.

Величина продольных уклонов составила: максимальный – 60%.

Продольный профиль на всем протяжении запроектирован для расчетной скорости движения 40 км/час. Радиусы вертикальных кривых приняты не менее указанных в п. 11.5 СП 42.13330.2016 : выпуклых – 1500 м; вогнутых – 1000 м.

В поперечном профиле предусмотрены 2 полосы движения по 3,0 м с обочинами шириной 1-2 метра. Ширина тротуаров 1,5 м (с ПК 2+25 до ПК 13+10), придорожная полоса для устройства бордюрного камня 0,5 м. Расположение тротуара частично только с одной стороны дороги либо его отсутствие на части дороги обусловлено узкой шириной полосы отвода и непосредственной близостью с существующей застройкой.

Поперечный профиль проезжей части – двускатный относительно разбивочной оси. Поперечный уклон проезжей части составляет 20%, тротуара – 15%, обочины – 50 %. Ширина укрепленной части обочины составляет 0,5м, оставшаяся часть укреплена засевом трав по слою растительного грунта толщиной 15см

Инв. № подл. | Подпись и дата | Взам. инв. №

Изм.	Кол.	Лист	№ док	Подпись	Дата

0163300019521000020\_80117-ППТ-1-АД.ТЧ

**«Капитальный ремонт автомобильной дороги от д. Добромино до д. Василево Доброминского сельского поселения Глинковского района Смоленской области»**

Проектные откосы земляного полотна приняты как 1:3–1:1,5 ввиду незначительной высоты насыпи/выемки.

Проектом на 1 участке принято 5 основных типов земляного полотна.

Тип 1 – две полосы по 3 м с обочинами 2 м, без тротуара;

Тип 2 – две полосы по 3 м с обочиной 2 м справа и тротуаром 1,5м слева, придорожная полоса 0,5м;

Тип 3 – две полосы по 3 м с обочинами 1 метр, без тротуара;

Тип 4 – две полосы по 3 м с обочиной 1 метр справа и тротуаром 1,5м слева, придорожная полоса 0,5м;

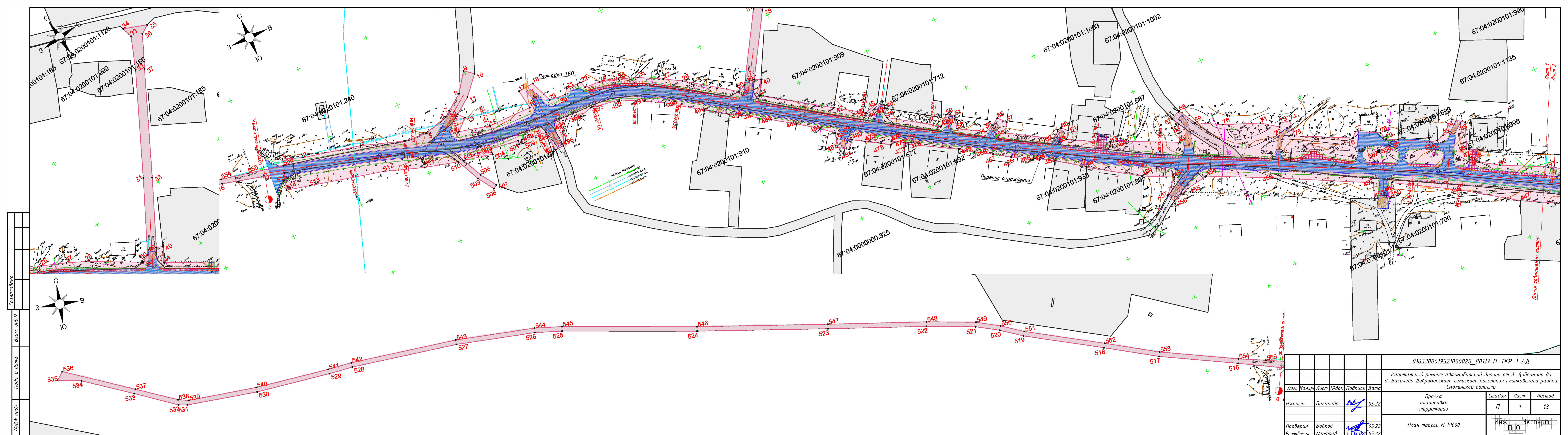
2 участок:

С ПК 27+90 по ПК 50+35

расчётная скорость движения 80 км/ч, на кривых с меньшей расчётной скоростью установлены дорожные знаки в соответствии с требованиями ГОСТ Р 52289–2019

Поперечный профиль проезжей части – двускатный относительно разбивочной оси. Поперечный уклон проезжей части составляет 20%, обочины – 50 %. Ширина укрепленной части обочины составляет 0,5м, оставшаяся часть укреплена засевом трав по слою растительного грунта толщиной 15см.

Инв. № подл.	Подпись и дата	Взам. инв. №					0163300019521000020_80117-ППТ-1-АД.ТЧ	Лист
			Изм.	Кол.	Лист	№ док		Подпись

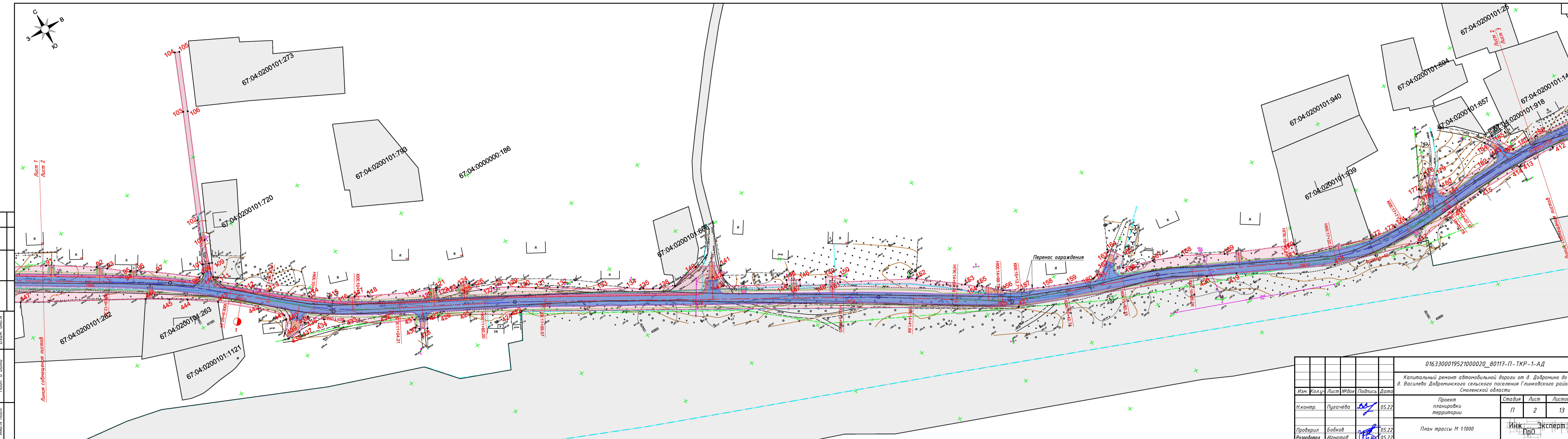
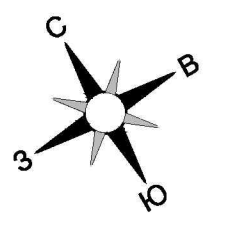


Согласовано  
 Взам. инв.М  
 Подп. и дата  
 Инв.М. лист

0163300019521000020_80117-П-ТКР-1-АД						
Капитальный ремонт автомобильной дороги от д. Добромимо до д. Василево Добромимского сельского поселения Глинковского района Смоленской области						
Изм.	Кол.ч.	Лист	№ док	Подпись	Дата	
Н.контр.	Пугачёва	05	22	<i>[Signature]</i>	05.22	
Проверил	Бобков	05	22	<i>[Signature]</i>	05.22	
Разработал	Иенатов	05	22	<i>[Signature]</i>	05.22	
Проект планировки территории				Стадия	Лист	Листов
План трассы М 1:1000				П	1	13
				Инж	Эксперт	
				Про		

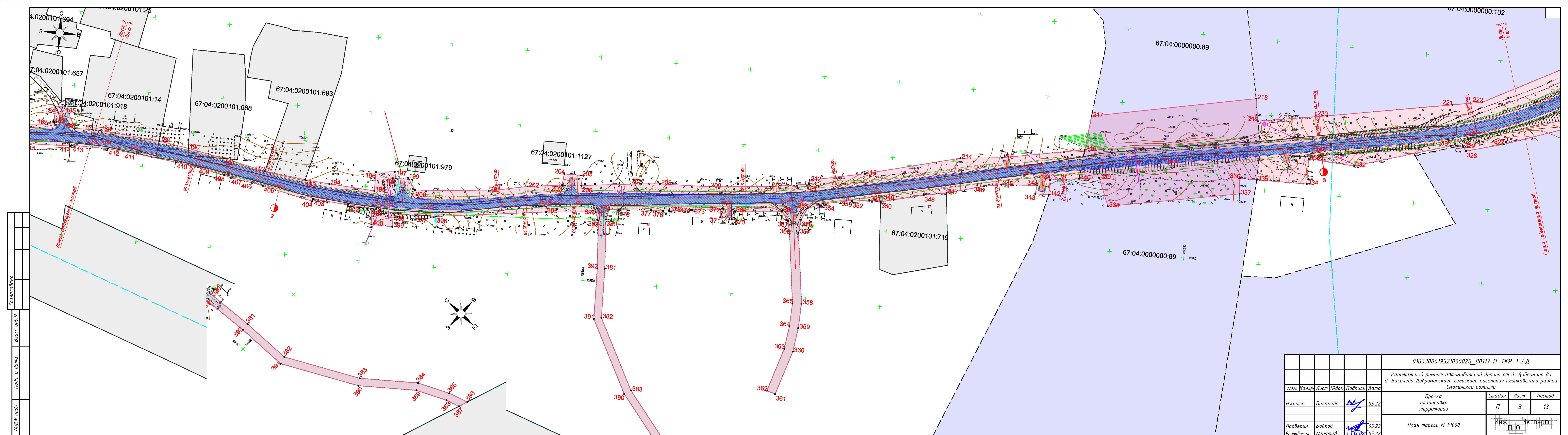
Лист 1  
 Лист 2  
 Листа совмещены листов





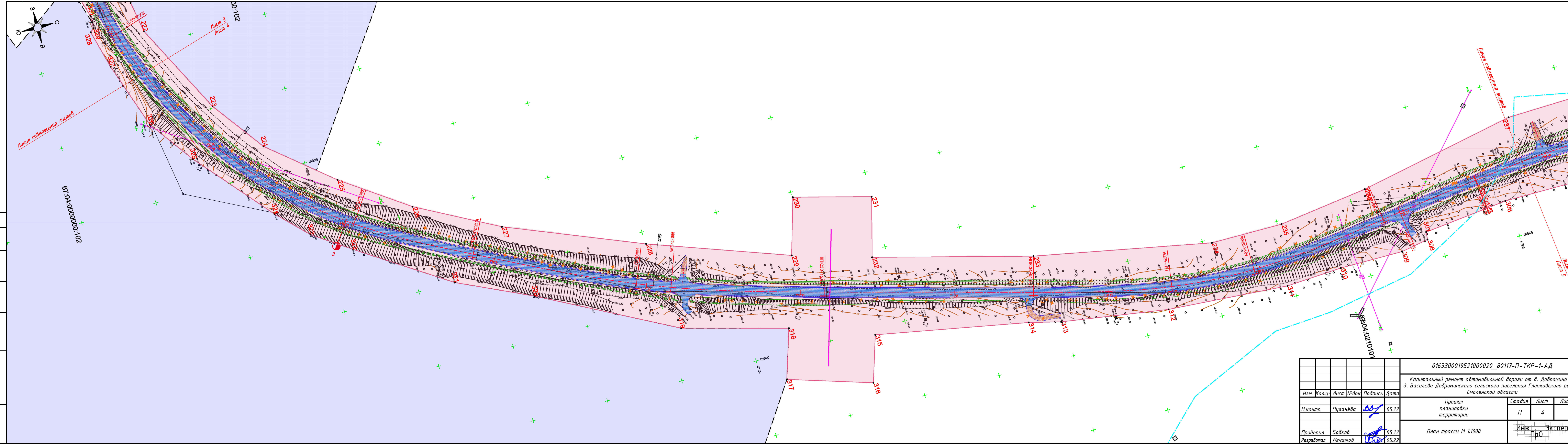
Согласовано  
 Взам. инв.М.  
 Подп. и дата  
 Инв.М. подл.

					0163300019521000020_80117-П-ТКР-1-АД				
					Капитальный ремонт автомобильной дороги от д. Добромимо до д. Василево Доброминского сельского поселения Глинковского района Смоленской области				
Изм.	Кол.ч.	Лист	№ док	Подпись	Дата	Проект планировки территории	Стадия	Лист	Листов
					05.22		П	2	13
Проверил	Бобков				05.22	План трассы М 1:1000	Инж. Про		Эксперт
Разработал	Игнатов				05.22				





Согласовано  
 Взам. инв.М  
 Подп. и дата  
 Инв.М подп.

0163300019521000020_80117-П-ТКР-1-АД							
Капитальный ремонт автомобильной дороги от д. Добромимо до д. Василево Добромимского сельского поселения Глинковского района Смоленской области							
Изм.	Кол.ч.	Лист	№ док.	Подпись	Дата		
Н.контр.	Пугачёва				05.22		
Проверил	Бобков				05.22		
Разработал	Игнатов				05.22		
Проект планировки территории					Стадия	Лист	Листов
План трассы М 1:1000					П	3	13
					Инж	Эксперт	
					Про		



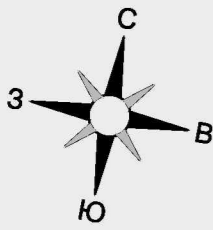
Согласовано  
 Взам. инв.М  
 Подп. и дата  
 Инв.М лодж.

0163300019521000020_80117-П-ТКР-1-АД					
Капитальный ремонт автомобильной дороги от д. Добрамино до д. Василево Добраминского сельского поселения Глинковского района Смоленской области					
Изм.	Кол.ч.	Лист	№ док	Подпись	Дата
Н.контр.	Пугачёва	05	22		05.22
Проверил	Бобков				05.22
Разработал	Игнатов				05.22
Проект планировки территории				Стадия	Лист
План трассы М 1:1000				П	4
				Инж. Про	Эксперт

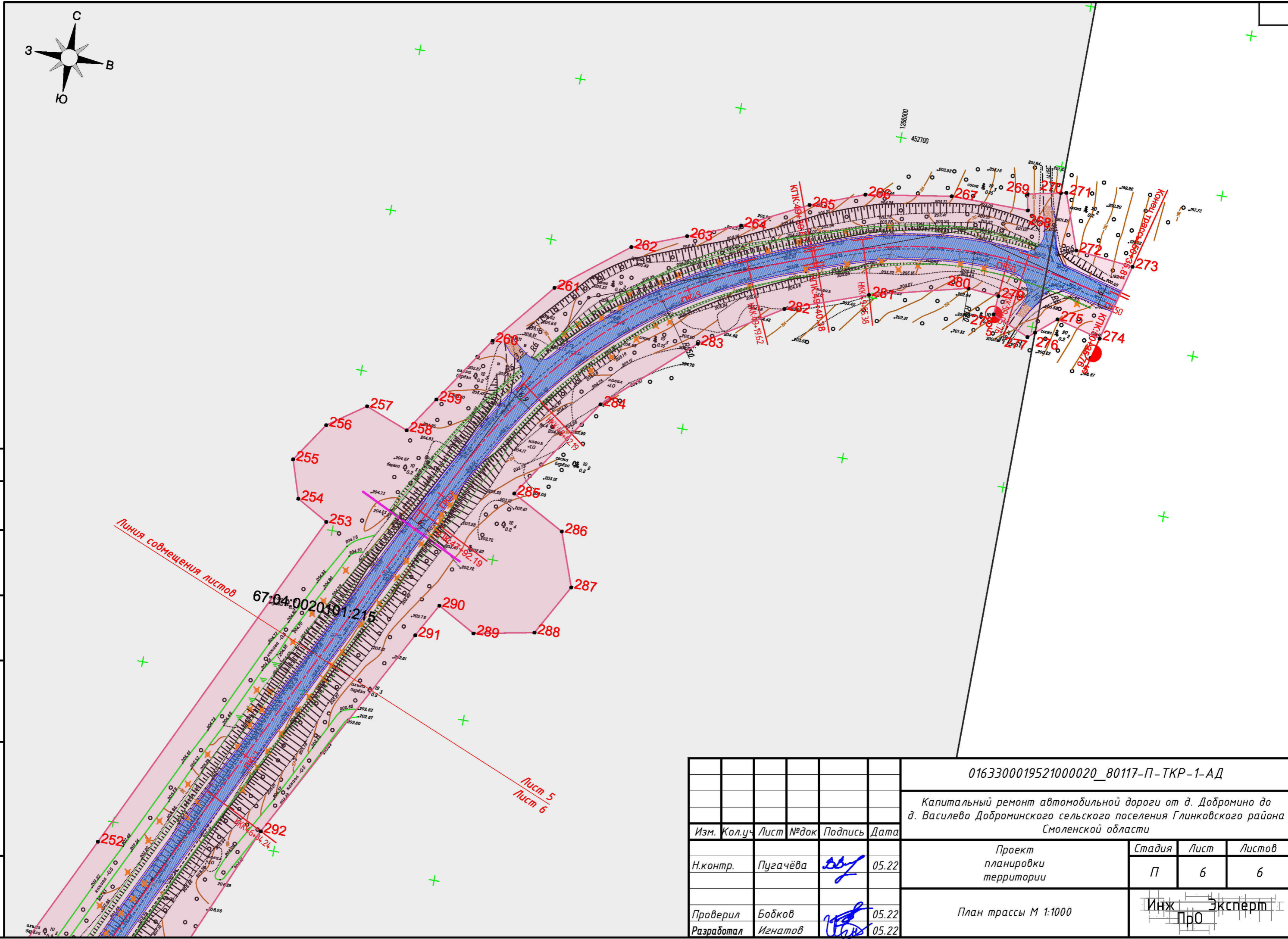


Согласовано  
 Взам. инв.М  
 Подп. и дата  
 Инв.М подп.

0163300019521000020_80117-П-ТКР-1-АД							
Капитальный ремонт автомобильной дороги от д. Добромино до д. Василево Доброминского сельского поселения Глинковского района Смоленской области							
Изм.	Кол.ч.	Лист	№ док	Подпись	Дата		
Н.контр.	Пугачёва				05.22		
Проверил	Бобков				05.22		
Разработал	Игнатов				05.22		
Проект планировки территории					Стадия	Лист	Листов
					П	5	6
План трассы М 1:1000					Инж	Эксперт	
					Про		



Согласовано			
Взам. инв.Н			
Подп. и дата			
Инв.Н подл.			



					0163300019521000020_80117-П-ТКР-1-АД				
					Капитальный ремонт автомобильной дороги от д. Добромимо до д. Василево Доброминского сельского поселения Глинковского района Смоленской области				
Изм.	Кол.уч.	Лист	№док	Подпись	Дата	Проект планировки территории	Стадия	Лист	Листов
							П	6	6
Н.контр.		Пугачёва		<i>[Signature]</i>	05.22	План трассы М 1:1000	Инж. ПРО	Эксперт	
Проверил		Бобков		<i>[Signature]</i>	05.22				
Разработал		Игнатов		<i>[Signature]</i>	05.22				