

Заказчик:

**Администрация Доброминского сельского поселения
Глинковского района Смоленской области**

*Капитальный ремонт автомобильной дороги от д.
Добромино до д. Василево Доброминского сельского поселения
Глинковского района Смоленской области*

Проект межевания территории
Том 3

0163300019521000020_80117-ПМТ-1

2022 г.



Заказчик:

Администрация Доброминского сельского поселения
Глинковского района Смоленской области

*Капитальный ремонт автомобильной дороги от д.
Добромино до д. Василево Доброминского сельского поселения
Глинковского района Смоленской области*

Проект межевания территории Том 3

0163300019521000020_80117-ПМТ-1

Генеральный директор
ООО «ИнжПроЭксперт»



В.В. Пугачева

ГИП

В.А. Бобков

2022 г.

«Капитальный ремонт автомобильной дороги от д. Добромино до д. Василево Доброминского сельского поселения Глинковского района Смоленской области»

Содержание тома

Обозначение	Наименование	Примечание
1	Содержание тома Состав проектной документации Текстовая часть Введение Сведения о размещении линейного объекта на осваиваемой территории. Характеристика территории. Сведения по установлению границ участков и обоснование принятых решений Координаты поворотных точек красных линий и ведомость земельных участков в красных линиях, предназначенных для реконструкции линейного объекта	
2 Листы 1-8	Графическая часть Чертеж межевания территории	

Инв. № подл.	Взам. инв. №
	Подпись и дата

0163300019521000020_80117-ППТ-1-АД.ТЧ					
Изм.	Кол.	Лист	№ док	Подпись	Дат
				Игнатъев	05.22
Проверил				Бобков	05.22
Н.контр.				Пизгачева	05.22
Автомобильная дорога. Текстовая часть					
			Стадия	Лист	Листов
			П	1	16

«Капитальный ремонт автомобильной дороги от д. Добромино до д. Василево Доброминского сельского поселения Глинковского района Смоленской области»

Состав проектной документации

Обозначение	Наименование	Примечание
	Том 1	
	Основная часть проекта планировки	
	Том 2	
	Материалы по обоснованию проекта планировки	
	Том 3	
	Проект межевания территории	

Инв. № подл.						Взам. инв. №	Подпись и дата	Лист
Изм.	Кол.	Лист	№ док	Дата				

«Капитальный ремонт автомобильной дороги от д. Добромино до д. Василево Доброминского сельского поселения Глинковского района Смоленской области»

Состав исполнителей

ГАП:

Исполнил:

Проект межевания соответствует государственным нормам, правилам и стандартам.

1. Общая часть

Проект планировки и проект межевания территории для размещения линейного объекта «Капитальный ремонт автомобильной дороги от д. Добромино до д. Василево Доброминского сельского поселения Глинковского района Смоленской области» выполнен в соответствии с требованиями:

- Градостроительный Кодекс Российской Федерации, ФЗ№ 190-ФЗ от 29.12.2004г.;
- Земельный Кодекс Российской Федерации, ФЗ № 136-ФЗ от 25.10.2001г.;
- Жилищный Кодекс Российской Федерации, ФЗ №188-ФЗ от 29.12.2004г.;
- СНиП 2.07.01-89* "Градостроительство. Планировка и застройка городских и сельских поселений";
- Генеральный план Доброминского сельского поселения Глинковского района Смоленской области;
- Правила землепользования и застройки Доброминского сельского поселения Глинковского района Смоленской области.

2. Основание для разработки проекта

Проект планировки и проект межевания территории для размещения линейного объекта «Капитальный ремонт автомобильной дороги от д. Добромино до д. Василево Доброминского сельского поселения Глинковского района Смоленской области» на основании договора № 0163300019521000020_80117 от «01» марта 2022 г. между Администрацией Доброминского сельского поселения Глинковского района Смоленской области и ООО «ИнжПроЭксперт».

3. Перечень, сведения о площади и необходимых действий

Обозначение	Площадь, кв.м	Примечание
67:04:0020101:215:3У1	28249	испрашиваем
67:04:0000000:325	3621	реестровая
67:04:0200101:1118	4226	реестровая
67:04:0200101:1146	8813	реестровая
67:04:0200101:668	2500	исправление ошибки
67:04:0200101:14	3400	исправление ошибки
67:04:0000000:3У1	78333	образование
67:04:0000000:186 (1)	50259	реестровая
67:04:0000000:186 (2)	2420	реестровая
67:04:0000000:186 (3)	4448	реестровая
67:04:0000000:?	468	под дорогой Дубосище-Добромино-Едрицы
67:04:0000000:89:3У2	616	выдел
67:04:0000000:89:3У1	6827	выдел

Инв. № подл. Подпись и дата. Взам. инв. №

						0163300019521000020_80117-ППТ-1-АД.ТЧ	Лист
Изм.	Кол.	Лист	№ док	Дата			3

«Капитальный ремонт автомобильной дороги от д. Добромино до д. Василево Доброминского сельского поселения Глинковского района Смоленской области»

4. Координаты поворотных точек

Условный номер земельного участка **67:04:0020101:215:3У1**

Площадь земельного участка **28 249 м²**

Обозначение характерных точек границ	Координаты, м	
	X	Y
276	452648,48	1266551,16
277	452646,70	1266549,11
278	452651,68	1266537,63
279	452657,48	1266538,07
280	452658,20	1266528,58
281	452650,72	1266498,98
282	452641,82	1266474,25
283	452626,57	1266450,02
284	452602,89	1266424,00
285	452571,24	1266402,88
286	452562,38	1266419,33
287	452546,01	1266425,25
288	452530,34	1266416,66
289	452526,74	1266398,30
290	452533,25	1266386,47
291	452522,99	1266380,83
292	452455,30	1266345,02
293	452397,24	1266320,29
294	452330,08	1266288,47
295	452278,98	1266264,60
296	452179,73	1266215,61
297	452123,16	1266194,80
561	452169,03	1266170,15

Обозначение характерных точек границ	Координаты, м	
	X	Y
249	452183,12	1266169,45
250	452216,13	1266184,18
251	452274,45	1266215,73
252	452443,18	1266296,44
253	452552,31	1266347,74
254	452557,77	1266338,01
255	452569,38	1266334,28
256	452581,52	1266342,37
257	452589,45	1266353,67
258	452584,38	1266366,96
259	452595,34	1266374,20
260	452616,16	1266387,95
261	452635,53	1266403,69
262	452652,08	1266424,64
263	452658,45	1266440,86
264	452664,63	1266456,58
265	452674,59	1266476,09
266	452680,79	1266492,36
267	452685,04	1266518,50
268	452684,95	1266542,25
269	452689,90	1266541,19
270	452692,04	1266551,25
276	452648,48	1266551,16

Условный номер земельного участка **67:04:0000000:325**

Площадь земельного участка **3621 м²**

Обозначение характерных точек границ	Координаты, м	
	X	Y
562	451317,77	1263361,02
563	451308,52	1263373,03
564	451295,11	1263391,86
565	451291,51	1263397,67
566	451277,79	1263424,55
567	451271,42	1263437,91
568	451268,94	1263446,76
569	451267,33	1263461,55
570	451266,26	1263476,52
571	451264,77	1263491,67
572	451263,37	1263499,33
573	451258,75	1263508,87
574	451249,94	1263519,10
575	451235,06	1263532,07
576	451225,97	1263543,28

Обозначение характерных точек границ	Координаты, м	
	X	Y
577	451219,40	1263556,91
578	451201,70	1263581,67
579	451190,64	1263599,03
580	451178,44	1263620,20
581	451174,02	1263629,57
582	451165,29	1263662,97
583	451164,38	1263670,22
584	451171,50	1263684,10
585	451175,04	1263688,49
457	451177,58	1263691,96
456	451172,11	1263694,38
586	451170,07	1263690,46
587	451161,64	1263678,84
588	451158,21	1263671,13
589	451160,63	1263659,72

Инв. № подл. Подпись и дата. Взам. инв. №

Изм.	Кол.	Лист	№ док	Дата

0163300019521000020_80117-ППТ-1-АД.ТЧ

Лист

4

«Капитальный ремонт автомобильной дороги от д. Добромино до д. Василево Доброминского сельского поселения Глинковского района Смоленской области»

Обозначение характерных точек границ	Координаты, м	
	X	Y
590	451167,78	1263632,16
591	451172,99	1263617,62
592	451187,44	1263595,19
593	451209,34	1263561,43
594	451213,12	1263556,15
595	451220,87	1263540,05
596	451230,74	1263527,89
597	451242,58	1263517,55
598	451245,84	1263514,66
599	451255,02	1263505,26
600	451257,62	1263497,45
601	451258,92	1263489,86
602	451247,80	1263483,60
603	451221,05	1263471,19
604	451216,21	1263468,40
605	451208,59	1263464,54
606	451194,91	1263459,17
607	451190,19	1263458,93
608	451184,83	1263458,86
609	451179,49	1263470,65
610	451173,18	1263473,80
611	451143,54	1263464,33
612	451140,43	1263471,75
613	451116,85	1263462,67
614	451120,57	1263451,74
615	451165,52	1263467,65

Обозначение характерных точек границ	Координаты, м	
	X	Y
616	451170,12	1263467,30
617	451175,19	1263465,71
618	451179,60	1263453,65
619	451195,98	1263453,03
620	451229,78	1263469,13
621	451259,52	1263483,77
622	451260,28	1263476,02
623	451261,35	1263461,01
624	451263,03	1263445,62
625	451265,79	1263435,80
626	451272,41	1263421,88
627	451286,33	1263394,61
628	451295,03	1263381,88
629	451303,71	1263369,44
630	451312,96	1263357,44
631	451321,85	1263345,03
632	451332,41	1263332,79
633	451348,77	1263329,39
634	451363,86	1263332,56
497	451378,48	1263333,27
496	451378,48	1263339,27
635	451363,10	1263338,53
636	451348,77	1263335,52
637	451335,63	1263338,25
638	451326,57	1263348,75
562	451317,77	1263361,02

Условный номер земельного участка 67:04:0200101:1118

Площадь земельного участка 4226 м²

Обозначение характерных точек границ	Координаты, м	
	X	Y
639	451506,90	1263325,18
640	451508,08	1263327,12
641	451519,17	1263337,41
642	451527,29	1263350,63
643	451536,37	1263361,97
644	451547,96	1263371,41
645	451559,77	1263383,81
646	451556,80	1263400,47
647	451553,13	1263415,14
648	451550,17	1263430,20
649	451545,18	1263444,72
650	451539,45	1263458,79
651	451522,51	1263503,18
652	451516,24	1263517,09
653	451510,63	1263531,14
654	451504,71	1263544,91
655	451503,27	1263548,98
656	451492,27	1263577,58

Обозначение характерных точек границ	Координаты, м	
	X	Y
657	451484,57	1263591,33
658	451464,15	1263614,48
659	451433,03	1263647,91
660	451390,91	1263691,91
661	451378,25	1263701,56
662	451374,23	1263703,09
663	451359,48	1263707,77
664	451344,20	1263709,20
665	451330,39	1263718,31
666	451315,11	1263718,39
667	451299,40	1263716,64
668	451283,82	1263718,06
669	451268,45	1263716,84
670	451253,61	1263716,57
671	451238,82	1263718,24
68	451225,41	1263722,65
67	451222,63	1263716,20
672	451237,32	1263711,37

Инв. № подл. Подпись и дата. Взам. инв. №

Изм.	Кол.	Лист	№ док	Дата	

0163300019521000020_80117-ППТ-1-АД.ТЧ

Лист

5

«Капитальный ремонт автомобильной дороги от д. Добромино до д. Василево Доброминского сельского поселения Глинковского района Смоленской области»

Обозначение характерных точек границ	Координаты, м	
	X	Y
673	451253,27	1263709,56
674	451268,80	1263709,84
675	451283,78	1263711,04
676	451297,95	1263710,64
677	451314,09	1263711,47
678	451329,36	1263711,39
679	451343,36	1263702,24
680	451358,08	1263700,87
681	451371,60	1263696,66
682	451374,82	1263695,38
683	451386,23	1263686,67
684	451419,74	1263651,67
685	451458,96	1263609,78
686	451478,83	1263587,26
687	451485,93	1263574,58
688	451491,34	1263560,78
35	451490,27	1263554,30
34	451497,27	1263539,56
689	451499,59	1263539,14
690	451504,16	1263528,46
691	451509,80	1263514,36

Обозначение характерных точек границ	Координаты, м	
	X	Y
692	451516,03	1263500,52
693	451522,05	1263484,29
694	451528,60	1263469,36
695	451534,32	1263454,58
696	451538,62	1263442,27
697	451543,84	1263425,91
698	451549,98	1263401,57
699	451553,84	1263385,82
700	451543,19	1263376,55
701	451531,37	1263366,92
702	451521,55	1263354,67
703	451513,71	1263341,89
704	451502,60	1263331,59
705	451498,98	1263325,47
639	451506,90	1263325,18
706	451531,48	1263475,51
707	451532,48	1263475,50
708	451532,46	1263474,50
709	451531,46	1263474,52
706	451531,48	1263475,51

Условный номер земельного участка **67:04:0200101:1146**

Площадь земельного участка **8813 м²**

Обозначение характерных точек границ	Координаты, м	
	X	Y
140	450872,94	1264299,68
710	450876,15	1264307,44
711	450881,38	1264312,45
712	450892,16	1264317,60
713	450912,20	1264323,08
714	450924,09	1264327,14
715	450934,35	1264332,35
716	450951,17	1264344,57
717	450991,66	1264374,98
718	451007,40	1264388,10
719	451062,57	1264438,17
720	451070,29	1264444,48
721	451089,52	1264457,09
722	451105,51	1264467,45
723	451108,24	1264468,47
724	451113,10	1264469,64
725	451122,55	1264471,03
726	451129,37	1264470,90
727	451164,02	1264469,23
728	451174,72	1264469,37
729	451195,54	1264473,61
730	451217,94	1264482,33

Обозначение характерных точек границ	Координаты, м	
	X	Y
731	451224,12	1264484,68
732	451235,09	1264489,03
733	451264,33	1264499,63
734	451293,61	1264509,81
735	451303,43	1264512,45
736	451313,53	1264514,31
737	451344,30	1264518,91
738	451372,53	1264525,08
739	451400,42	1264530,04
740	451414,83	1264530,99
741	451466,37	1264530,73
742	451477,23	1264531,31
743	451498,36	1264534,82
744	451525,57	1264542,11
745	451527,94	1264542,70
746	451538,18	1264544,13
747	451548,42	1264544,84
748	451568,36	1264546,67
749	451573,47	1264545,65
750	451579,57	1264537,17
751	451588,79	1264530,69
752	451613,75	1264526,04
753	451633,36	1264525,96

Инв. № подл. Подпись и дата. Взам. инв. №

Изм.	Кол.	Лист	№ док	Дата

0163300019521000020_80117-ППТ-1-АД.ТЧ

Лист

6

«Капитальный ремонт автомобильной дороги от д. Добромино до д. Василево Доброминского сельского поселения Глинковского района Смоленской области»

Обозначение характерных точек границ	Координаты, м	
	X	Y
754	451673,32	1264534,27
755	451693,17	1264537,12
756	451692,50	1264543,08
757	451669,35	1264540,02
758	451632,72	1264531,97
759	451614,13	1264532,04
760	451591,26	1264536,29
761	451583,85	1264541,50
762	451577,03	1264550,57
763	451585,08	1264573,60
764	451597,70	1264599,03
765	451608,14	1264616,14
766	451619,81	1264632,02
767	451634,05	1264638,66
768	451653,01	1264643,29
769	451710,64	1264654,15
770	451720,56	1264654,59
771	451740,78	1264653,23
772	451751,34	1264653,91
773	451755,01	1264654,64
774	451754,83	1264655,37
775	451755,80	1264655,61
776	451755,99	1264654,84
777	451771,73	1264657,99
778	451819,56	1264674,75
779	451826,41	1264676,65
780	451838,78	1264677,64
781	451858,99	1264671,93
782	451850,95	1264688,71
783	451844,65	1264708,83
784	451833,70	1264689,33
785	451825,41	1264682,59
786	451817,76	1264680,48
787	451775,96	1264665,63
788	451770,13	1264663,78
789	451750,64	1264659,88
790	451740,80	1264659,24
791	451720,61	1264660,60
792	451709,99	1264660,13
793	451651,90	1264649,20
794	451633,34	1264644,88
795	451619,73	1264647,48
796	451591,08	1264656,21
797	451584,39	1264661,97
798	451580,80	1264670,06
799	451580,61	1264718,00
800	451579,71	1264717,99
801	451579,70	1264718,99
802	451580,60	1264719,00
803	451580,59	1264722,97
804	451580,84	1264730,28
805	451581,60	1264745,16

Обозначение характерных точек границ	Координаты, м	
	X	Y
806	451582,93	1264754,69
807	451584,15	1264771,31
808	451582,24	1264781,72
809	451576,19	1264790,58
810	451571,24	1264787,19
811	451576,58	1264779,37
812	451579,15	1264772,23
813	451579,29	1264761,63
814	451576,32	1264734,04
815	451574,24	1264699,66
816	451574,90	1264668,55
817	451579,45	1264658,30
818	451588,16	1264650,81
819	451614,06	1264642,97
820	451614,67	1264635,25
821	451603,24	1264619,62
822	451592,41	1264601,88
823	451579,48	1264575,80
824	451573,16	1264556,43
825	451567,90	1264552,66
826	451547,96	1264550,82
827	451526,86	1264548,61
828	451497,02	1264540,67
829	451476,60	1264537,28
830	451466,29	1264536,74
831	451444,06	1264536,81
832	451416,70	1264536,39
833	451416,70	1264535,67
834	451415,70	1264535,67
835	451415,70	1264536,37
836	451402,44	1264536,17
837	451396,79	1264536,38
838	451384,51	1264533,56
839	451349,92	1264525,30
840	451312,57	1264520,24
841	451302,10	1264518,31
842	451291,83	1264515,54
843	451262,35	1264505,30
844	451232,94	1264494,63
845	451193,91	1264479,39
846	451174,19	1264475,36
847	451164,07	1264475,23
848	451129,03	1264477,14
849	451122,18	1264477,04
850	451111,54	1264475,48
851	451101,61	1264471,56
852	451092,34	1264465,90
853	451085,64	1264461,49
854	451086,11	1264460,72
855	451085,26	1264460,20
856	451084,80	1264460,94
857	451075,46	1264454,80

Инв. № подл. Подпись и дата. Взам. инв. №

Изм.	Кол.	Лист	№ док	Дата

0163300019521000020_80117-ППТ-1-АД.ТЧ

Лист

7

«Капитальный ремонт автомобильной дороги от д. Добромино до д. Василево Доброминского сельского поселения Глинковского района Смоленской области»

Обозначение характерных точек границ	Координаты, м	
	X	Y
858	451067,29	1264449,43
859	451058,61	1264442,68
860	451003,42	1264392,60
861	450979,96	1264373,80
862	450946,47	1264348,30
863	450931,29	1264337,52
864	450926,33	1264334,37
865	450919,36	1264331,23
866	450915,80	1264330,28
867	450910,45	1264328,82
868	450891,41	1264323,42
869	450881,99	1264320,30
141	450865,64	1264314,51

Обозначение характерных точек границ	Координаты, м	
	X	Y
140	450872,94	1264299,68
870	451615,26	1264635,50
871	451615,15	1264636,49
872	451616,14	1264636,61
873	451616,25	1264635,62
870	451615,26	1264635,50
874	451579,19	1264758,20
875	451579,28	1264759,20
876	451580,28	1264759,12
877	451580,19	1264758,12
874	451579,19	1264758,20

Условный номер земельного участка 67:04:0000000:186

Площадь земельного участка **57127** м²

Обозначение характерных точек границ	Координаты, м	
	X	Y
Контур 1, 50259 кв.м		
216	450716,28	1265477,66
340	450696,68	1265475,51
341	450694,21	1265456,30
342	450684,20	1265456,30
343	450684,06	1265447,22
344	450689,72	1265447,91
345	450688,13	1265424,02
346	450686,18	1265412,65
347	450679,37	1265388,00
348	450676,67	1265372,89
349	450671,87	1265353,13
350	450669,79	1265344,57
351	450670,25	1265336,86
352	450668,45	1265325,38
353	450668,84	1265325,27
354	450665,07	1265306,60
355	450661,20	1265296,27
356	450653,12	1265292,53
357	450644,16	1265291,60
358	450597,20	1265297,69
359	450580,81	1265296,98
360	450564,79	1265294,70
361	450535,44	1265285,41
362	450537,25	1265279,69
363	450566,13	1265288,83
364	450581,37	1265291,00
365	450596,94	1265291,67
366	450643,12	1265285,69
367	450651,51	1265283,82
368	450657,72	1265279,39

Обозначение характерных точек границ	Координаты, м	
	X	Y
369	450654,96	1265247,95
370	450650,71	1265247,62
371	450650,11	1265238,51
372	450655,20	1265238,18
373	450653,16	1265219,55
374	450653,25	1265218,49
375	450651,34	1265204,01
376	450650,89	1265199,96
377	450650,76	1265191,93
378	450649,15	1265170,30
379	450648,62	1265163,78
380	450641,98	1265162,35
381	450609,02	1265164,46
382	450576,20	1265165,06
383	450529,45	1265188,98
384	450498,78	1265213,25
385	450478,74	1265222,43
386	450465,93	1265226,47
387	450468,09	1265220,54
388	450476,94	1265217,75
389	450496,15	1265208,96
390	450526,73	1265184,76
391	450574,95	1265160,08
392	450608,81	1265159,46
393	450640,79	1265157,41
394	450646,39	1265155,00
395	450643,42	1265121,95
396	450634,10	1265048,94
397	450633,39	1265035,39
398	450633,41	1265020,20
399	450624,58	1265020,27

Инв. № подл. Подпись и дата. Взам. инв. №

Изм.	Кол.	Лист	№ док	Дата

0163300019521000020_80117-ППТ-1-АД.ТЧ

Лист

8

«Капитальный ремонт автомобильной дороги от д. Добромино до д. Василево Доброминского сельского поселения Глинковского района Смоленской области»

Обозначение характерных точек границ	Координаты, м	
	X	Y
400	450624,89	1265006,19
401	450635,60	1265005,31
402	450636,64	1264989,33
403	450638,49	1264965,81
404	450637,03	1264965,36
405	450644,34	1264931,61
406	450645,86	1264923,84
407	450647,86	1264909,54
408	450649,16	1264905,24
409	450652,85	1264887,12
410	450655,00	1264872,17
411	450658,44	1264844,03
412	450660,00	1264826,01
413	450660,23	1264801,77
414	450659,62	1264800,71
415	450658,67	1264769,91
416	450656,04	1264747,81
417	450649,70	1264717,99
418	450664,55	1264663,47
419	450692,01	1264604,90
420	450699,93	1264587,06
421	450744,56	1264470,36
422	450905,10	1264186,32
423	450904,68	1264185,02
424	450906,60	1264179,52
425	450920,03	1264155,88
426	450929,12	1264136,87
427	450931,22	1264130,05
428	450926,10	1264127,17
429	450928,53	1264122,45
430	450930,39	1264120,66
431	450935,17	1264122,73
432	450944,44	1264102,16
433	450957,60	1264082,19
434	450965,12	1264071,27
435	450972,05	1264063,09
436	450969,77	1264059,23
437	450965,82	1264053,19
438	450965,70	1264044,90
439	450970,18	1264044,62
440	450977,44	1264049,86
441	450980,43	1264050,10
442	450992,62	1264037,67
443	451009,80	1264016,82
444	451021,00	1264000,17
445	451027,16	1263989,96
446	451035,25	1263976,54
447	451074,43	1263904,51
448	451097,84	1263871,23
449	451121,77	1263831,53
450	451112,93	1263826,67
451	451117,33	1263816,68

Обозначение характерных точек границ	Координаты, м	
	X	Y
452	451126,96	1263820,17
453	451158,43	1263760,63
454	451178,30	1263720,70
455	451175,98	1263706,01
456	451172,11	1263694,38
457	451177,58	1263691,96
458	451186,77	1263701,05
459	451196,47	1263681,83
460	451217,43	1263650,58
461	451217,97	1263650,71
462	451230,37	1263633,28
463	451238,34	1263621,17
464	451237,20	1263620,45
465	451238,13	1263618,90
466	451245,06	1263607,78
467	451251,85	1263597,73
468	451258,47	1263586,82
469	451264,57	1263578,27
470	451281,80	1263549,08
471	451283,73	1263547,67
472	451284,04	1263547,16
473	451280,81	1263545,68
474	451280,98	1263545,32
475	451284,24	1263546,81
476	451288,50	1263539,53
477	451286,46	1263538,26
478	451290,08	1263532,83
479	451295,72	1263523,64
480	451300,54	1263516,13
481	451295,46	1263511,68
482	451300,13	1263505,01
483	451309,42	1263507,81
484	451316,49	1263499,86
485	451325,87	1263486,76
486	451335,57	1263472,77
487	451346,70	1263455,88
488	451350,62	1263448,74
489	451360,26	1263434,89
490	451375,94	1263412,71
491	451382,76	1263400,80
492	451390,49	1263386,13
493	451393,85	1263366,74
494	451391,64	1263358,08
495	451394,08	1263346,08
496	451378,48	1263339,27
497	451378,48	1263333,27
498	451391,47	1263332,46
499	451393,99	1263315,70
500	451391,51	1263315,33
501	451391,90	1263312,86
502	451394,36	1263313,27
503	451397,15	1263294,74

Инв. № подл. Подпись и дата. Взам. инв. №

Изм.	Кол.	Лист	№ док	Дата	

0163300019521000020_80117-ППТ-1-АД.ТЧ

Лист

9

«Капитальный ремонт автомобильной дороги от д. Добромино до д. Василево Доброминского сельского поселения Глинковского района Смоленской области»

Обозначение характерных точек границ	Координаты, м	
	X	Y
504	451393,50	1263293,93
505	451397,76	1263274,68
506	451384,39	1263280,77
507	451373,83	1263287,53
508	451372,22	1263285,00
509	451382,95	1263278,13
510	451398,57	1263271,01
511	451404,68	1263248,89
512	451413,87	1263222,82
513	451426,10	1263174,10
2	451445,04	1263178,00
3	451435,95	1263216,30
4	451426,16	1263244,92
5	451424,88	1263259,45
6	451429,30	1263275,96
7	451432,09	1263279,92
8	451439,63	1263290,63
9	451452,20	1263299,81
10	451447,36	1263305,72
11	451435,30	1263294,89
12	451427,58	1263283,94
13	451423,47	1263287,61
14	451416,67	1263279,83
15	451411,39	1263300,40
16	451411,19	1263329,59
17	451424,18	1263327,74
18	451425,03	1263338,24
19	451410,21	1263343,89
20	451409,01	1263354,85
21	451412,50	1263357,51
22	451411,85	1263367,92
23	451407,84	1263369,06
24	451407,05	1263379,17
25	451403,45	1263391,51
26	451398,89	1263403,73
27	451390,82	1263418,68
28	451384,20	1263429,80
29	451361,76	1263461,02
30	451363,95	1263466,21
31	451407,83	1263493,39
32	451470,08	1263530,68
33	451490,10	1263541,00
34	451497,27	1263539,56
35	451490,27	1263554,30
36	451487,17	1263548,25
37	451467,16	1263535,92
38	451404,61	1263498,46
39	451364,72	1263473,83
40	451362,85	1263477,82
41	451353,26	1263472,56
42	451325,10	1263514,11
43	451313,88	1263530,67

Обозначение характерных точек границ	Координаты, м	
	X	Y
44	451312,87	1263532,16
45	451315,18	1263540,28
46	451312,02	1263545,49
47	451310,58	1263544,61
48	451304,14	1263543,52
49	451283,56	1263574,08
50	451289,20	1263580,23
51	451285,90	1263585,14
52	451284,15	1263584,18
53	451277,47	1263583,08
54	451267,56	1263599,72
55	451269,48	1263605,64
56	451272,54	1263610,31
57	451267,48	1263615,01
58	451261,31	1263610,99
59	451244,51	1263638,21
60	451248,36	1263646,30
61	451245,00	1263649,94
62	451240,08	1263646,46
63	451225,43	1263671,99
64	451224,56	1263676,49
65	451206,36	1263714,14
66	451217,37	1263718,52
67	451222,63	1263716,20
68	451225,41	1263722,65
69	451213,86	1263728,92
70	451204,72	1263745,48
71	451195,07	1263768,71
72	451187,31	1263779,19
73	451189,46	1263780,59
74	451188,20	1263787,20
75	451177,66	1263785,76
76	451159,87	1263820,60
77	451163,07	1263823,72
78	451155,22	1263838,73
79	451149,75	1263840,47
80	451146,04	1263847,47
81	451135,92	1263866,04
82	451134,37	1263870,94
83	451136,00	1263875,89
84	451143,19	1263885,82
85	451137,64	1263893,17
86	451121,22	1263886,46
87	451120,30	1263887,56
88	451116,32	1263894,10
89	451109,59	1263890,35
90	451101,94	1263901,94
91	451086,85	1263931,12
92	451069,44	1263959,23
93	451065,11	1263964,79
94	451055,86	1263976,70
95	451056,16	1263977,45

Инв. № подл. Подпись и дата. Взам. инв. №

Изм.	Кол.	Лист	№ док	Дата	

0163300019521000020_80117-ППТ-1-АД.ТЧ

Лист

10

«Капитальный ремонт автомобильной дороги от д. Добромино до д. Василево Доброминского сельского поселения Глинковского района Смоленской области»

Обозначение характерных точек границ	Координаты, м	
	X	Y
96	451053,96	1263981,29
97	451046,86	1263991,69
98	451029,92	1264014,44
99	451030,85	1264017,37
100	451036,42	1264020,09
101	451036,23	1264020,56
102	451062,95	1264031,75
103	451129,25	1264059,38
104	451165,75	1264074,07
105	451164,63	1264076,86
106	451128,11	1264062,16
107	451049,34	1264029,52
108	451034,72	1264024,33
109	451033,97	1264026,20
110	451025,51	1264022,38
111	451020,50	1264024,80
112	451011,50	1264035,89
113	450999,25	1264049,84
114	450983,17	1264070,47
115	450975,45	1264081,24
116	450969,74	1264092,19
117	450968,11	1264096,15
118	450964,10	1264103,92
119	450950,65	1264132,03
120	450947,76	1264141,14
121	450946,23	1264145,09
122	450944,79	1264144,44
123	450939,61	1264157,41
124	450940,44	1264158,90
125	450937,99	1264165,57
126	450935,91	1264166,71
127	450930,40	1264170,32
128	450927,38	1264177,96
129	450923,13	1264186,69
130	450919,83	1264192,51
131	450913,43	1264201,95
132	450906,58	1264214,58
133	450892,13	1264236,83
134	450883,77	1264253,93
135	450878,68	1264260,73
136	450878,05	1264263,05
137	450874,60	1264268,25
138	450872,63	1264272,28
139	450869,09	1264281,67
140	450872,94	1264299,68
141	450865,64	1264314,51
142	450859,28	1264312,29
143	450853,15	1264309,01
144	450832,96	1264345,84
145	450835,81	1264346,98
146	450831,68	1264354,88
147	450828,01	1264352,96

Обозначение характерных точек границ	Координаты, м	
	X	Y
148	450820,19	1264367,89
149	450824,63	1264370,22
150	450820,43	1264378,86
151	450816,98	1264376,73
152	450793,87	1264421,34
153	450774,68	1264447,02
154	450769,55	1264453,09
155	450770,13	1264453,67
156	450758,81	1264466,70
157	450753,35	1264477,10
158	450747,42	1264490,61
159	450741,64	1264505,38
160	450735,87	1264521,61
161	450736,11	1264522,72
162	450743,49	1264535,31
163	450746,15	1264538,53
164	450747,98	1264539,34
165	450738,83	1264546,04
166	450732,26	1264542,36
167	450726,66	1264561,45
168	450719,87	1264579,90
169	450706,87	1264604,56
170	450689,15	1264647,22
171	450683,25	1264645,41
172	450667,48	1264692,92
173	450666,18	1264710,17
174	450666,98	1264719,07
175	450668,92	1264728,16
176	450675,55	1264733,87
177	450679,90	1264736,10
178	450685,47	1264743,78
179	450682,22	1264751,04
180	450674,86	1264749,53
181	450670,06	1264751,51
182	450672,83	1264784,23
183	450674,64	1264788,57
184	450684,70	1264788,72
185	450686,05	1264795,05
186	450671,64	1264803,07
187	450671,82	1264814,40
188	450671,82	1264819,81
189	450668,14	1264859,89
190	450664,93	1264879,78
191	450660,24	1264904,03
192	450654,17	1264932,11
193	450650,84	1264959,49
194	450649,52	1264975,75
195	450647,46	1265006,22
196	450660,05	1265006,22
197	450661,36	1265018,72
198	450657,08	1265019,90
199	450658,13	1265027,96

Инв. № подл. Подпись и дата. Взам. инв. №

Изм.	Кол.	Лист	№ док	Дата

0163300019521000020_80117-ППТ-1-А.Д.Т.Ч

Лист

11

«Капитальный ремонт автомобильной дороги от д. Добромино до д. Василево Доброминского сельского поселения Глинковского района Смоленской области»

Обозначение характерных точек границ	Координаты, м	
	X	Y
200	450650,39	1265033,29
201	450654,10	1265082,51
202	450659,32	1265108,04
203	450662,25	1265131,11
204	450669,87	1265131,93
205	450669,87	1265143,08
206	450663,12	1265143,95
207	450667,69	1265183,81
208	450668,81	1265196,27
209	450669,74	1265229,63
210	450673,51	1265269,95
211	450677,32	1265295,90
212	450679,98	1265295,90
213	450687,50	1265332,38
214	450703,44	1265395,19
215	450706,19	1265422,93
216	450716,28	1265477,66
558	451143,89	1263832,65
559	451144,79	1263833,19
560	451145,31	1263832,32
557	451144,41	1263831,79
558	451143,89	1263832,65
Контур 2, 2420 кв.м		
554	451454,98	1263122,18
516	451452,06	1263121,49
517	451465,27	1263070,04
518	451477,04	1263034,64
519	451493,67	1262982,75
520	451499,96	1262967,67
521	451504,98	1262952,11
522	451510,57	1262919,69
523	451519,79	1262854,37
524	451532,52	1262767,61
525	451547,32	1262678,49
526	451549,33	1262660,41
527	451550,11	1262607,31
528	451546,57	1262536,06

Обозначение характерных точек границ	Координаты, м	
	X	Y
529	451544,72	1262520,08
530	451540,60	1262470,47
531	451539,60	1262422,88
532	451540,65	1262417,04
533	451552,93	1262389,09
534	451567,11	1262355,68
535	451570,00	1262339,76
536	451575,32	1262343,97
537	451555,69	1262390,26
538	451544,07	1262417,35
539	451542,46	1262424,47
540	451543,60	1262470,32
541	451547,70	1262519,79
542	451549,56	1262535,81
543	451553,11	1262607,26
544	451552,33	1262660,60
545	451550,29	1262678,90
546	451535,49	1262768,07
547	451522,76	1262854,80
548	451513,53	1262920,16
549	451507,90	1262952,83
550	451502,78	1262968,71
551	451496,48	1262983,79
552	451479,90	1263035,57
553	451468,15	1263070,88
554	451454,98	1263122,18
Контур 3, 4448 кв.м		
335	450706,30	1265594,12
895	450729,44	1265594,66
219	450745,50	1265591,45
220	450753,04	1265637,35
221	450767,69	1265720,24
330	450740,36	1265726,18
331	450740,25	1265721,59
332	450721,22	1265658,33
333	450723,43	1265627,55
334	450706,44	1265627,73
335	450706,30	1265594,12

Условный номер земельного участка **67:04:0000000:3У1**

Площадь земельного участка **78333 м²**

Обозначение характерных точек границ	Координаты, м	
	X	Y
249	452183,12	1266169,45
561	452169,03	1266170,15
297	452123,16	1266194,80
298	452090,03	1266212,60
299	452044,37	1266215,48
300	452022,44	1266193,65

Обозначение характерных точек границ	Координаты, м	
	X	Y
301	452031,54	1266164,46
302	451959,67	1266141,17
303	451851,15	1266111,36
304	451691,56	1266075,39
305	451649,40	1266075,39
306	451596,96	1266075,61

Взам. инв. №

Подпись и дата

Инв. № подл.

Изм.	Кол.	Лист	№ док	Дата

0163300019521000020_80117-ППТ-1-АД.ТЧ

«Капитальный ремонт автомобильной дороги от д. Добромино до д. Василево Доброминского сельского поселения Глинковского района Смоленской области»

Обозначение характерных точек границ	Координаты, м	
	X	Y
307	451542,10	1266081,79
308	451541,60	1266086,72
309	451523,70	1266090,01
310	451482,44	1266090,01
311	451446,02	1266092,26
312	451367,40	1266087,00
313	451297,96	1266076,78
314	451277,45	1266071,69
315	451179,14	1266053,62
316	451169,92	1266083,39
317	451116,19	1266066,75
318	451126,02	1266035,00
319	451058,47	1266016,84
320	450971,96	1265972,08
321	450924,10	1265950,14
322	450866,06	1265912,39
323	450841,59	1265895,79
324	450822,46	1265876,80
325	450780,49	1265828,63
326	450759,38	1265799,93
327	450744,38	1265756,89
328	450737,73	1265732,03
329	450740,15	1265729,99
330	450740,36	1265726,18
221	450767,69	1265720,24
222	450771,21	1265740,17
223	450801,67	1265798,89

Обозначение характерных точек границ	Координаты, м	
	X	Y
224	450826,94	1265832,59
225	450867,78	1265866,07
226	450910,34	1265895,44
227	450963,10	1265923,11
228	451050,67	1265958,13
229	451140,02	1265989,79
230	451150,54	1265953,48
231	451200,08	1265966,37
232	451190,16	1266004,50
233	451291,67	1266030,90
234	451405,85	1266052,55
235	451452,58	1266052,55
236	451510,77	1266044,62
237	451613,04	1266023,73
238	451698,18	1266020,87
239	451799,95	1266052,84
240	451855,20	1266069,80
241	451953,66	1266093,34
242	452043,54	1266117,81
243	452054,13	1266084,66
244	452084,91	1266072,80
245	452101,52	1266081,11
246	452121,31	1266106,04
247	452109,15	1266141,05
248	452155,80	1266157,25
249	452183,12	1266169,45

Условный номер земельного участка 67:04:0200101:1118

Площадь земельного участка 4226 м²

Обозначение характерных точек границ	Координаты, м	
	X	Y

Условный номер земельного участка 67:04:0000000:89:3У1

Площадь земельного участка 6827 м²

Обозначение характерных точек границ	Координаты, м	
	X	Y
340	450696,68	1265475,51
216	450716,28	1265477,66
217	450739,15	1265480,28
218	450760,38	1265589,01
219	450745,50	1265591,45
895	450729,44	1265594,66

Обозначение характерных точек границ	Координаты, м	
	X	Y
335	450706,30	1265594,12
336	450706,25	1265582,68
337	450695,95	1265583,48
338	450680,00	1265496,42
339	450698,42	1265488,92
340	450696,68	1265475,51

Инв. № подл. Подпись и дата. Взам. инв. №

Изм.	Кол.	Лист	№ док	Дата	

0163300019521000020_80117-ППТ-1-АД.ТЧ

Лист

13

«Капитальный ремонт автомобильной дороги от д. Добромино до д. Василево Доброминского сельского поселения Глинковского района Смоленской области»

Условный номер земельного участка **67:04:0000000:89:3У2**

Площадь земельного участка **616 м²**

Обозначение характерных точек границ	Координаты, м	
	X	Y
276	452648,48	1266551,16
270	452692,04	1266551,25
271	452692,39	1266552,90
272	452675,55	1266559,05

Обозначение характерных точек границ	Координаты, м	
	X	Y
273	452673,71	1266576,94
274	452650,22	1266570,98
275	452653,71	1266557,20
276	452648,48	1266551,16

Условный номер земельного участка **67:04:0200101:668**

Площадь земельного участка **2500 м²**

Обозначение характерных точек границ	Координаты, м	
	X	Y
878	450660,25	1264913,00
879	450665,54	1264877,17
880	450731,06	1264877,13
881	450730,62	1264911,40

Обозначение характерных точек границ	Координаты, м	
	X	Y
882	450716,29	1264913,82
883	450693,65	1264915,18
878	450660,25	1264913,00

Условный номер земельного участка **67:04:0200101:14**

Площадь земельного участка **3400 м²**

Обозначение характерных точек границ	Координаты, м	
	X	Y
884	450733,03	1264824,72
885	450729,39	1264840,45
886	450724,35	1264866,37
887	450666,58	1264870,54
189	450668,14	1264859,89
188	450671,82	1264819,81
187	450671,82	1264814,40
888	450679,31	1264814,64

Обозначение характерных точек границ	Координаты, м	
	X	Y
889	450680,14	1264810,06
890	450680,86	1264806,04
891	450685,42	1264806,07
892	450689,09	1264806,10
893	450721,24	1264808,90
894	450720,95	1264822,15
884	450733,03	1264824,72

Взам. инв. №

Подпись и дата

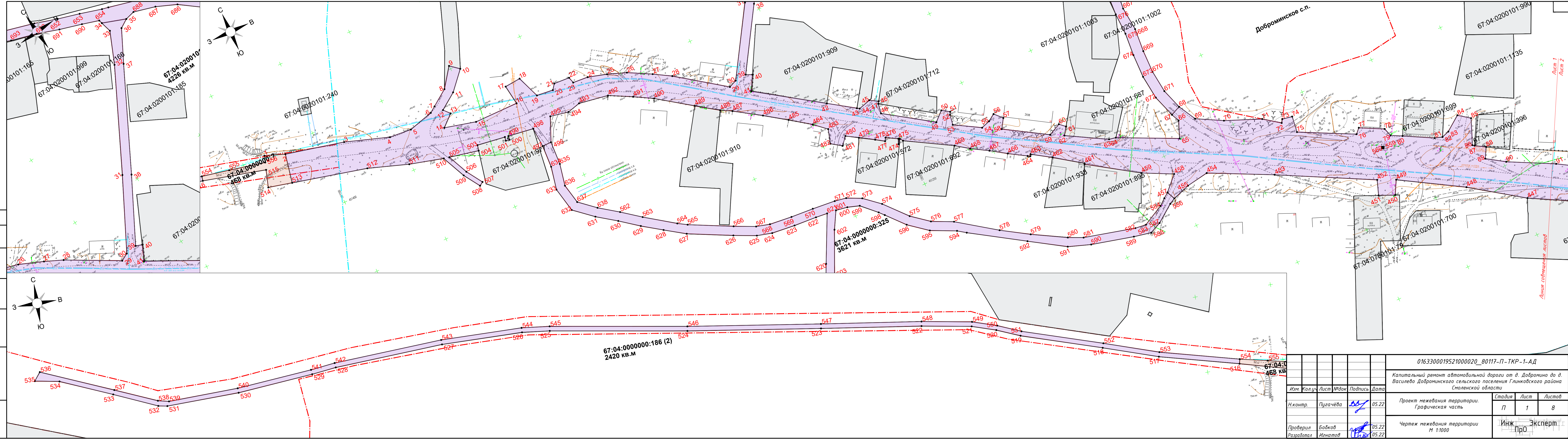
Инв. № подл.

0163300019521000020_80117-ППТ-1-АД.ТЧ

Изм.	Кол.	Лист № док	Подпись	Дат
			Игнатъев	05.22
			Проверил Бобков	05.22
			Н.контр. Пцгачева	05.22

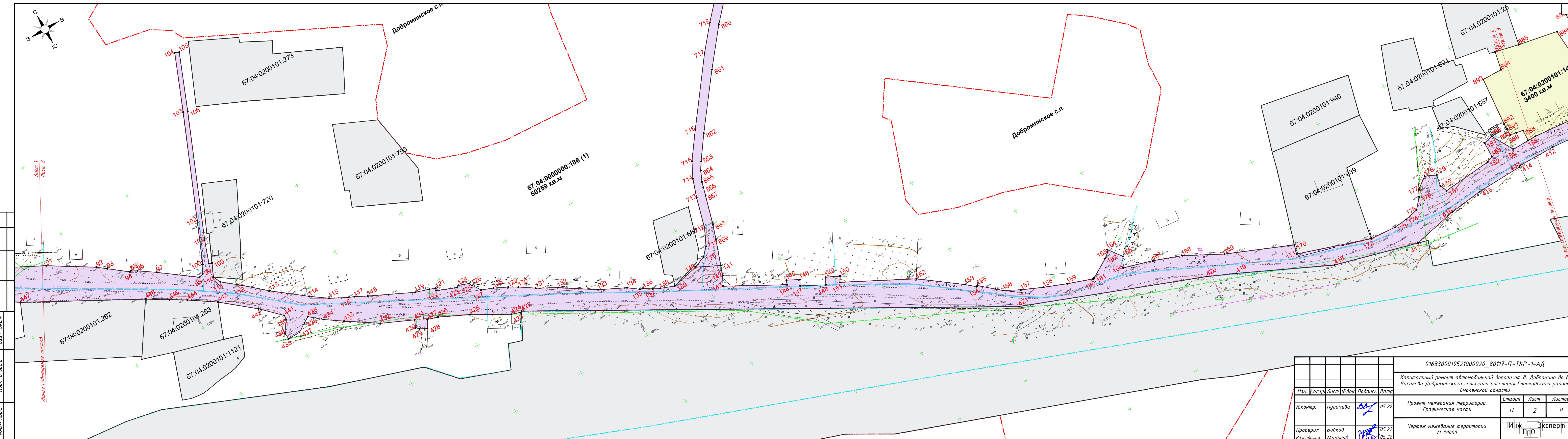
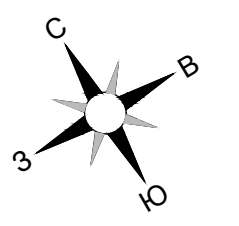
Автомобильная дорога.
Текстовая часть

Стадия	Лист	Листов
П	14	16
Инж. Эксперт ПрО		



Согласно
 Взам. инв.М
 Лист и дата
 Инв.М лист

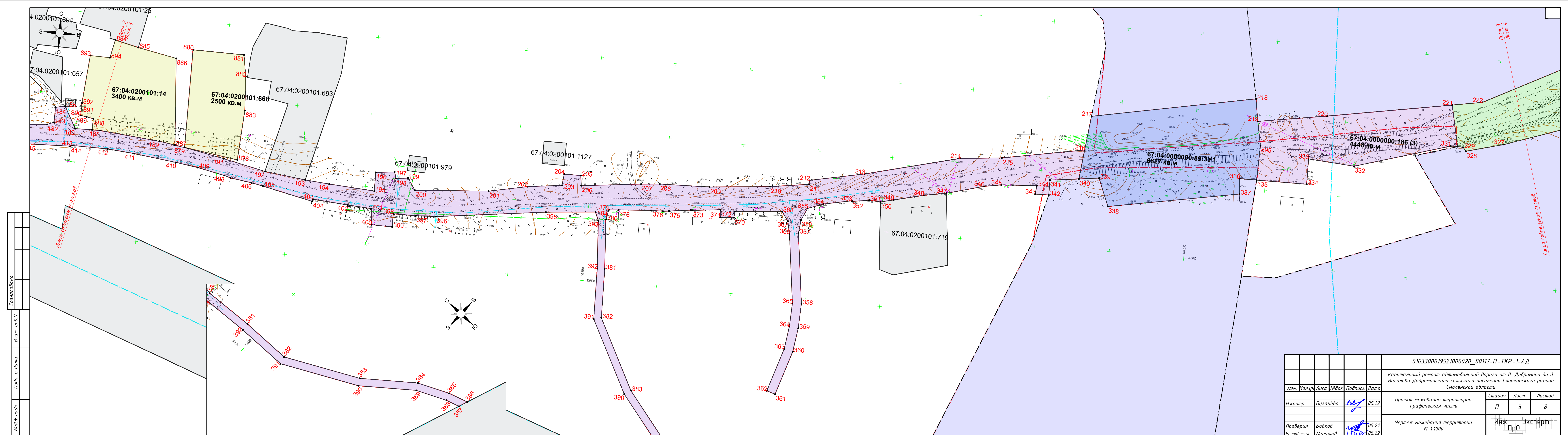
0163300019521000020_80117-П-ТКР-1-АД				
Капитальный ремонт автомобильной дороги от д. Добромино до д. Василево Доброминского сельского поселения Глинковского района Смоленской области				
Изм.	Кол.ч.	Лист	№ док	Подпись
Н.контр.	Пугачёва	<i>Б.П.</i>	05.22	
Проверил	Бобков	<i>В.Б.</i>	05.22	
Разработал	Иенатов	<i>И.И.</i>	05.22	
Проект межевания территории. Графическая часть				Стадия
				Лист
				Листов
Чертеж межевания территории М 1:1000				Инж
				Эксперт
				Про



Согласовано
 Взам. инв. №
 Лист и дата
 Инв. №

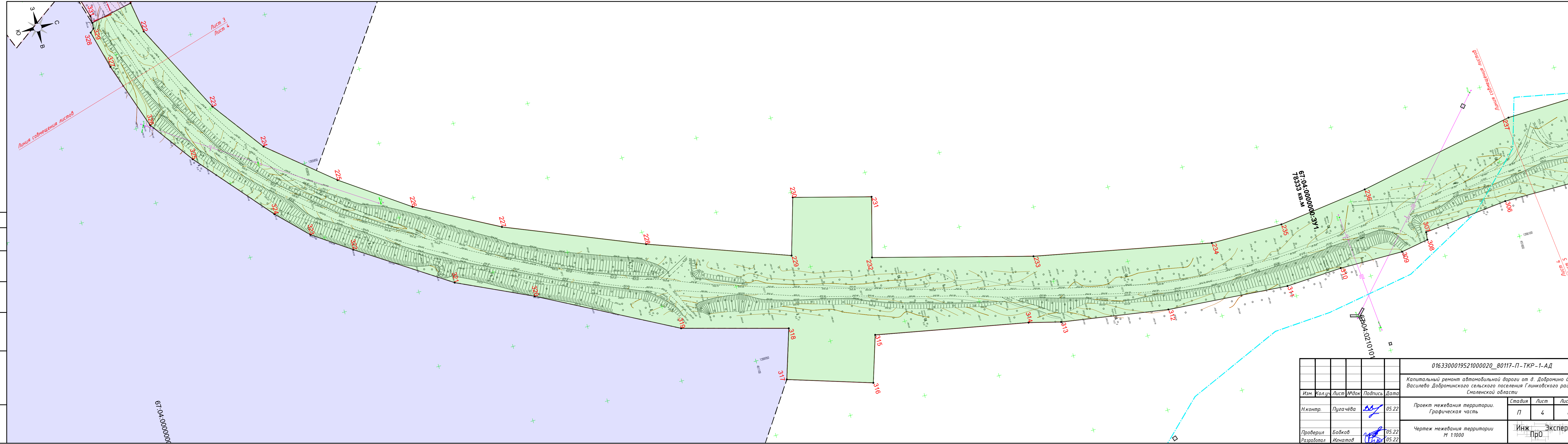
Лист 1
 Лист 2
 Линия смещения листов

0163300019521000020_80117-П-ТКР-1-АД					
Капитальный ремонт автомобильной дороги от д. Добромينو до д. Василево Доброминского сельского поселения Глинковского района Смоленской области					
Изм.	Кол.ч.	Лист	№ док.	Подпись	Дата
Н.контр.	Пугачёва			<i>[Signature]</i>	05.22
Проверил	Бобков			<i>[Signature]</i>	05.22
Разработал	Иенатов			<i>[Signature]</i>	05.22
				Инж. Про	Эксперт
				П	8
				Лист	2
				Стадия	Лист
				Листов	8



Согласовано
 Взам. инв.№
 Подп. и дата
 Инв.№

0163300019521000020_80117-П-ТКР-1-АД						
Капитальный ремонт автомобильной дороги от д. Добромно до д. Василево Доброминского сельского поселения Глинковского района Смоленской области						
Изм.	Кол.ч.	Лист	№ док.	Подпись	Дата	
Н.контр.	Пугачёва				05.22	
Проверил	Бобков				05.22	
Разработал	Иенатов				05.22	
Проект межевания территории. Графическая часть				Стадия	Лист	Листов
				П	3	8
Чертеж межевания территории М 1:1000				Инж. Про	Эксперт	



Согласовано
 Взам. инв. №
 Лист и дата
 Инв. №

0163300019521000020_80117-П-ТКР-1-АД						
Капитальный ремонт автомобильной дороги от д. Добромно до д. Василево Доброминского сельского поселения Глинковского района Смоленской области						
Изм.	Кол.ч.	Лист	№ док.	Подпись	Дата	
Н.контр.	Пугачёва	05	22	<i>[Signature]</i>	05.22	
Проверил	Бобков	05	22	<i>[Signature]</i>	05.22	
Разработал	Игнатов	05	22	<i>[Signature]</i>	05.22	
				Стадия	Лист	Листов
				П	4	8
				Инж. Про	Эксперт	

67.04.00.0000.0000

67.04.00.0000.0000.341
 78333 кв.м

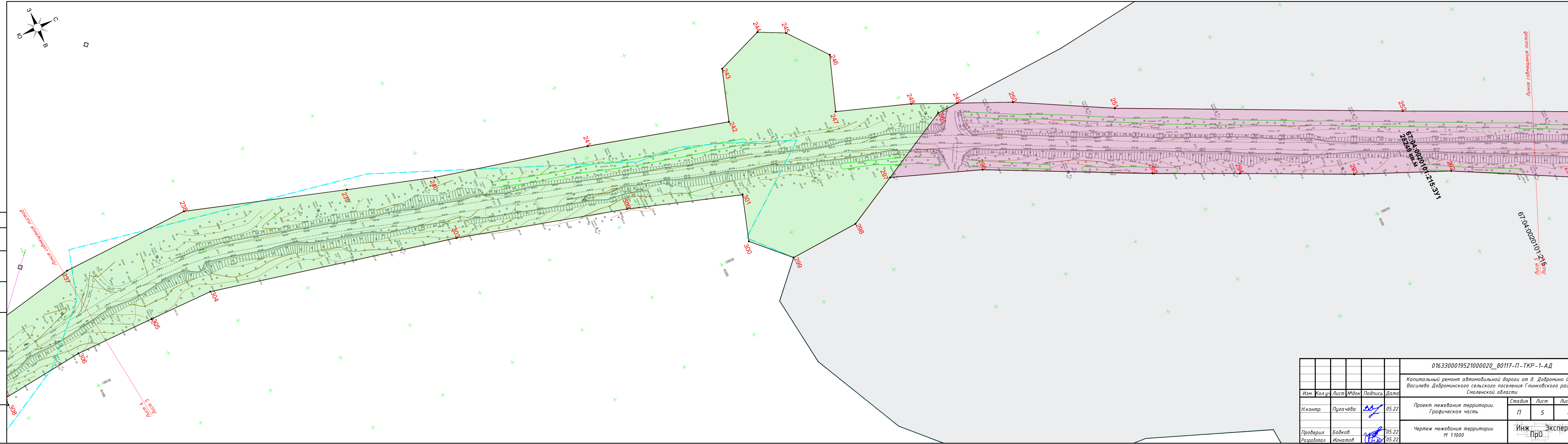
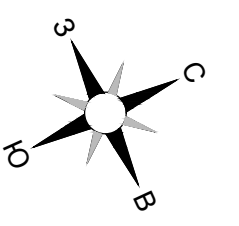
67.04.02.10.10

долина водораздела реки

5 лист
 7 лист

Линия совмещения листов

Лист 3
 Лист 4



Согласовано
 Взам. инв. №
 Лист и дата
 Инв. №

Лист 4
 Лист 5
 Лист 6
 Лист 7
 Лист 8
 Лист 9
 Лист 10
 Лист 11
 Лист 12
 Лист 13
 Лист 14
 Лист 15
 Лист 16
 Лист 17
 Лист 18
 Лист 19
 Лист 20
 Лист 21
 Лист 22
 Лист 23
 Лист 24
 Лист 25
 Лист 26
 Лист 27
 Лист 28
 Лист 29
 Лист 30
 Лист 31
 Лист 32
 Лист 33
 Лист 34
 Лист 35
 Лист 36
 Лист 37
 Лист 38
 Лист 39
 Лист 40
 Лист 41
 Лист 42
 Лист 43
 Лист 44
 Лист 45
 Лист 46
 Лист 47
 Лист 48
 Лист 49
 Лист 50
 Лист 51
 Лист 52
 Лист 53
 Лист 54
 Лист 55
 Лист 56
 Лист 57
 Лист 58
 Лист 59
 Лист 60
 Лист 61
 Лист 62
 Лист 63
 Лист 64
 Лист 65
 Лист 66
 Лист 67
 Лист 68
 Лист 69
 Лист 70
 Лист 71
 Лист 72
 Лист 73
 Лист 74
 Лист 75
 Лист 76
 Лист 77
 Лист 78
 Лист 79
 Лист 80
 Лист 81
 Лист 82
 Лист 83
 Лист 84
 Лист 85
 Лист 86
 Лист 87
 Лист 88
 Лист 89
 Лист 90
 Лист 91
 Лист 92
 Лист 93
 Лист 94
 Лист 95
 Лист 96
 Лист 97
 Лист 98
 Лист 99
 Лист 100

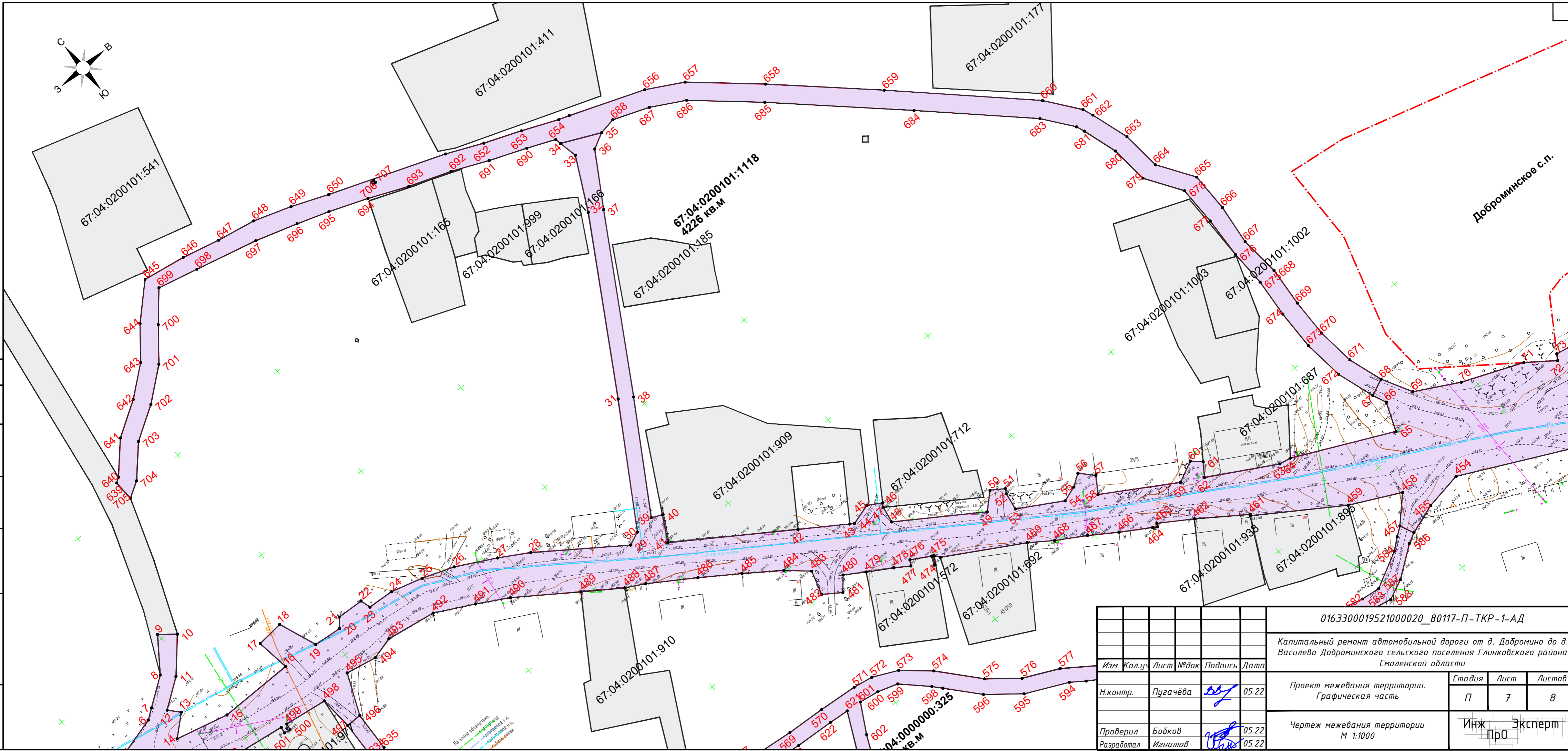
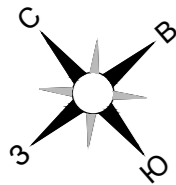
0163300019521000020_80117-П-ТКР-1-АД					
Капитальный ремонт автомобильной дороги от д. Добромино до д. Василево Доброминского сельского поселения Глинковского района Смоленской области					
Изм.	Кол.у.	Лист	№ док	Подпись	Дата
Н.контр.	Пугачёва	507	05.22		
Проверил	Бобков		05.22		
Разработал	Игнатов		05.22		
				Инж	Эксперт
				Про	

Лист 1
 Лист 2
 Лист 3
 Лист 4
 Лист 5
 Лист 6
 Лист 7
 Лист 8
 Лист 9
 Лист 10
 Лист 11
 Лист 12
 Лист 13
 Лист 14
 Лист 15
 Лист 16
 Лист 17
 Лист 18
 Лист 19
 Лист 20
 Лист 21
 Лист 22
 Лист 23
 Лист 24
 Лист 25
 Лист 26
 Лист 27
 Лист 28
 Лист 29
 Лист 30
 Лист 31
 Лист 32
 Лист 33
 Лист 34
 Лист 35
 Лист 36
 Лист 37
 Лист 38
 Лист 39
 Лист 40
 Лист 41
 Лист 42
 Лист 43
 Лист 44
 Лист 45
 Лист 46
 Лист 47
 Лист 48
 Лист 49
 Лист 50
 Лист 51
 Лист 52
 Лист 53
 Лист 54
 Лист 55
 Лист 56
 Лист 57
 Лист 58
 Лист 59
 Лист 60
 Лист 61
 Лист 62
 Лист 63
 Лист 64
 Лист 65
 Лист 66
 Лист 67
 Лист 68
 Лист 69
 Лист 70
 Лист 71
 Лист 72
 Лист 73
 Лист 74
 Лист 75
 Лист 76
 Лист 77
 Лист 78
 Лист 79
 Лист 80
 Лист 81
 Лист 82
 Лист 83
 Лист 84
 Лист 85
 Лист 86
 Лист 87
 Лист 88
 Лист 89
 Лист 90
 Лист 91
 Лист 92
 Лист 93
 Лист 94
 Лист 95
 Лист 96
 Лист 97
 Лист 98
 Лист 99
 Лист 100



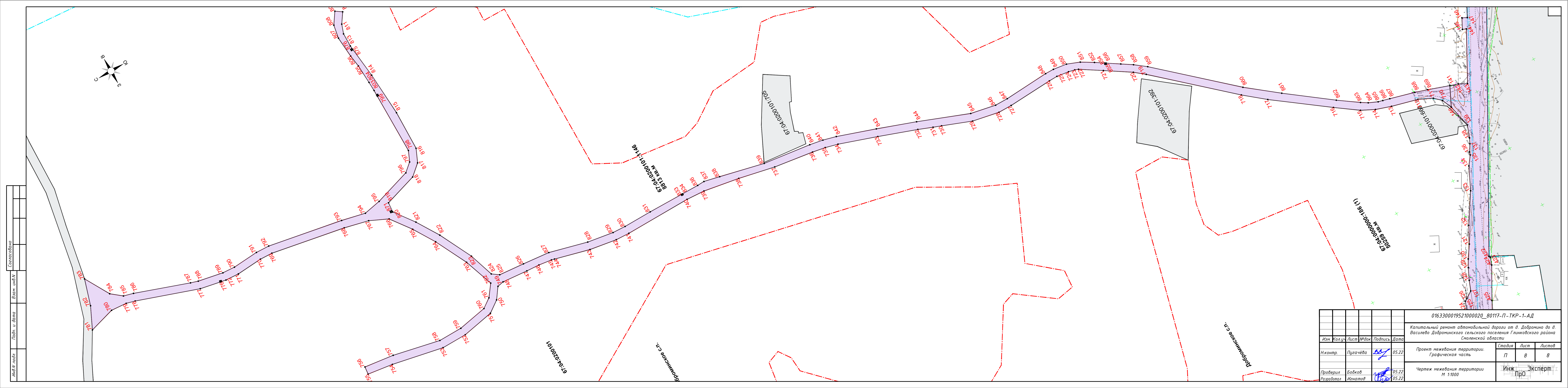
Согласовано
Взят. инв.№
Лист. и дата
Имя. подг.

0163300019521000020_80117-П-ТКР-1-АД							
Капитальный ремонт автомобильной дороги от д. Добринино до д. Василево Добрининского сельского поселения Глинковского района Смоленской области							
Изм.	Кол.ч.	Лист	№док	Подпись	Дата		
Н.контр.	Пугачёва				05.22		
Проверил	Бобков				05.22		
Разработал	Иванов				05.22		
Проект межевания территории. Графическая часть					Стадия	Лист	Листов
					П	6	8
Чертеж межевания территории М 1:1000					Инж	Эксперт	
					Про		



Согласовано
Взам. инв.М
Подп. и дата
Инв.М подл.

0163300019521000020_80117-П-ТКР-1-АД						
Капитальный ремонт автомобильной дороги от д. Добрамино до д. Василево Добраминского сельского поселения Глинковского района Смоленской области						
Изм.	Кол.уч.	Лист	№ док	Подпись	Дата	
Н.контр.	Пугачёва				05.22	
Проверил	Бобков				05.22	
Разработал	Игнатов				05.22	
Проект межевания территории. Графическая часть				Стадия	Лист	Листов
				П	7	8
Чертеж межевания территории М 1:1000				Инж. Про	Эксперт	



Инв. подл.	Попл. и дата	Взам. инв.л.	Согласовано

0163300019521000020_80117-П-ТКР-1-АД				Капитальный ремонт автомобильной дороги от д. Добрмино до д. Василево Доброминского сельского поселения Глинковского района Смоленской области					
Изм.	Кол.ч.	Лист	№ док.	Подпись	Дата	Стадия	Лист	Листов	
Н.контр.	Пугачёва	55	05.22			Проект межевания территории. Графическая часть	П	8	8
Проверил	Бобков		05.22			Чертеж межевания территории М 1:1000	Инж. Про	Эксперт	
Разработал	Иванов		05.22						