

Инж Эксперт
Про

ИНН 7728196263
КПП 772801001
ОГРН 1157746121136
+7(499)136-85-45
info@inpxp.ru
inpxp@mail.ru
<http://inpxp.ru>

Заказчик:

Администрация Доброминского сельского поселения
Глинковского района Смоленской области


Капитальный ремонт автомобильной дороги от
д. Добромино до д. Василево Доброминского сельского
поселения Глинковского района Смоленской области

ДОКУМЕНТАЦИЯ ПО ПЛАНИРОВКЕ ТЕРРИТОРИИ ЛИНЕЙНОГО ОБЪЕКТА

Основная часть проекта межевания территории

0163300019521000020_80117-ПМТ-3

2022 г.



Заказчик:

**Администрация Доброминского сельского поселения
Глинковского района Смоленской области**


*Капитальный ремонт автомобильной дороги от д.
Добромино до д. Василево Доброминского сельского
поселения Глинковского района Смоленской области*

ДОКУМЕНТАЦИЯ ПО ПЛАНИРОВКЕ ТЕРРИТОРИИ ЛИНЕЙНОГО ОБЪЕКТА

Основная часть проекта межевания территории

0163300019521000020_80117-ПМТ-3

Генеральный директор
ООО «ИнжПроЭксперт»



ГИП

В.В. Пугачева

В.А. Бобков

2022 г.

«Капитальный ремонт автомобильной дороги от д. Добромино до д. Василево Доброминского сельского поселения Глинковского района Смоленской области»




Состав проектной документации

Обозначение	Наименование	Примечание
	Том 1	
	Основная часть проекта планировки	
	Том 2	
	Материалы по обоснованию проекта планировки	
	Том 3	
	Проект межевания территории	

Взам. инв. №

Подпись и дата

Инв. № подл.

						0163300019521000020_80117-ПМТ-З.ТЧ			
Изм.	Кол.	Лист	№ док	Подпись	Дата	Проект межевания территории Основная часть	Стадия	Лист	Листов
Разработал		Серченя			05.22		П	1	15
Проверил		Бобков			05.22				
Н.контр.		Пцгачева			05.22				
							Инж. Эксперт Про		

«Капитальный ремонт автомобильной дороги от д. Добромино до д. Василево Доброминского сельского поселения Глинковского района Смоленской области»

Содержание тома

Обозначение	Наименование	Примечание
	Состав проектной документации	
ПЧ	Текстовая часть	
	Содержание тома	
	Общая часть	
	Основание для разработки проекта	
	Перечень, сведения о площади и необходимых действий	
	Координаты поворотных точек земельных участков	
	Приложения	
ГЧ	Графическая часть	
Листы 1-8	Чертеж проекта планировки территории	

Взам. инв. №

Подпись и дата

Инв. № подл.

Изм.	Кол.	Лист	№ док	Подпись	Дата

0163300019521000020_80117-ПМТ-3.ТЧ

Лист

2

«Капитальный ремонт автомобильной дороги от д. Добромино до д. Василево Доброминского сельского поселения Глинковского района Смоленской области»

1. Общая часть

Проект планировки и проект межевания территории для размещения линейного объекта «Капитальный ремонт автомобильной дороги от д. Добромино до д. Василево Доброминского сельского поселения Глинковского района Смоленской области» выполнен в соответствии с требованиями:

- Градостроительный Кодекс Российской Федерации, ФЗ № 190-ФЗ от 29.12.2004г.;
- Земельный Кодекс Российской Федерации, ФЗ № 136-ФЗ от 25.10.2001г.;
- Жилищный Кодекс Российской Федерации, ФЗ №188-ФЗ от 29.12.2004г.;
- СНиП 2.07.01-89* “Градостроительство. Планировка и застройка городских и сельских поселений”;
- Генеральный план Доброминского сельского поселения Глинковского района Смоленской области;
- Правила землепользования и застройки Доброминского сельского поселения Глинковского района Смоленской области.

2. Основание для разработки проекта

Проект планировки и проект межевания территории для размещения линейного объекта «Капитальный ремонт автомобильной дороги от д. Добромино до д. Василево Доброминского сельского поселения Глинковского района Смоленской области» на распоряжения Администрации муниципального образования «Глинковский район» Смоленской области от 16.03.2022г. № 59 «О разрешении подготовки документации по планировке и межеванию территории по объекту «Капитальный ремонт автомобильной дороги от д. Добромино до д. Василево Доброминского сельского поселения Глинковского района Смоленской области»..

3. Перечень, сведения о площади и необходимых действий

Обозначение	Площадь, кв.м	Примечание
67:04:0000000:325	3621	исправление реестровой ошибки, Собственность, № 67:04:0000000:325-67/064/2020-2 от 12.11.2020, Доброминское сельское поселение Глинковского района Смоленской области
67:04:0200101:1118	4226	исправление реестровой ошибки, Собственность, № 67:04:0200101:1118-67/064/2020-2 от 12.11.2020, Муниципальное образование Доброминское сельское поселение Глинковского района Смоленской области
67:04:0200101:1146	8759	исправление реестровой ошибки, Собственность, № 67:04:0200101:1146-67/111/2022-2 от 27.05.2022, Муниципальное образование Доброминское сельское поселение Глинковского района Смоленской области
67:04:0200101:668	2500	исправление реестровой ошибки, Собственность Гурцкая Елисо, № 67:04:0200101:668-67/064/2018-2 от 07.11.2018
67:04:0200101:14	3400	исправление реестровой ошибки, Собственность Гурьев Николай Андреевич, № 67-67-04/170/2008-471 от 23.12.2008

Инв. № подл. | Подпись и дата | Взам. инв. №

Изм.	Кол.	Лист	№ док	Подпись	Дата

0163300019521000020_80117-ПМТ-3.ТЧ

«Капитальный ремонт автомобильной дороги от д. Добромино до д. Василево Доброминского сельского поселения Глинковского района Смоленской области»

Обозначение	Площадь, кв.м	Примечание
Земельные участки в зоне планируемого размещения линейного объекта капитального строительства		
67:04:0020101:215:3У1	21891	выдел из 67:04:0020101:215, Земли сельскохозяйственного назначения, Собственность: Смоленская область, № 67-67-04/095/2008-804 от 12.08.2008
67:04:0000000:3У1	40889	образование из земель государственной собственности
67:04:0000000:186	55549	исправление реестровой ошибки (3 контура, 50906+2152+2491),
67:04:0000000:89:3У1	2240	выдел из 67:04:0000000:89, Земли лесного фонда, Собственность: Россия, № 67-67-04/105/2011-189 от 16.06.2011
Итого	120 569	

4. Координаты поворотных точек земельных участков

67:04:0000000:325

Площадь земельного участка **3621 м²**

Обозначение характерных точек гранец	Координаты, м	
	X	Y
441	451378,48	1263333,27
440	451378,48	1263339,27
505	451363,10	1263338,53
506	451348,77	1263335,52
507	451335,63	1263338,25
508	451326,57	1263348,75
509	451317,77	1263361,02
510	451308,52	1263373,03
511	451295,11	1263391,86
512	451291,51	1263397,67
513	451277,79	1263424,55
514	451271,42	1263437,91
515	451268,94	1263446,76
516	451267,33	1263461,55
517	451266,26	1263476,52
518	451264,77	1263491,67
519	451263,37	1263499,33
520	451258,75	1263508,87
521	451249,94	1263519,10
522	451235,06	1263532,07
523	451225,97	1263543,28
524	451219,40	1263556,91
525	451201,70	1263581,67
526	451190,64	1263599,03
527	451178,44	1263620,20
528	451174,02	1263629,57
529	451165,29	1263662,97

Обозначение характерных точек гранец	Координаты, м	
	X	Y
530	451164,38	1263670,22
531	451171,50	1263684,10
532	451175,04	1263688,49
401	451177,58	1263691,96
400	451172,11	1263694,38
533	451170,07	1263690,46
534	451161,64	1263678,84
535	451158,21	1263671,13
536	451160,63	1263659,72
537	451167,78	1263632,16
538	451172,99	1263617,62
539	451187,44	1263595,19
540	451209,34	1263561,43
541	451213,12	1263556,15
542	451220,87	1263540,05
543	451230,74	1263527,89
544	451242,58	1263517,55
545	451245,84	1263514,66
546	451255,02	1263505,26
547	451257,62	1263497,45
548	451258,92	1263489,86
549	451247,80	1263483,60
550	451221,05	1263471,19
551	451216,21	1263468,40
552	451208,59	1263464,54
553	451194,91	1263459,17
554	451190,19	1263458,93

Взам. инв. №

Подпись и дата

Инв. № подл.

Изм.	Кол.	Лист	№ док	Подпись	Дата

0163300019521000020_80117-ПМТ-3.Т4

Лист

4

«Капитальный ремонт автомобильной дороги от д. Добромино до д. Василево Доброминского сельского поселения Глинковского района Смоленской области»

Обозначение характерных точек гранец	Координаты, м	
	X	Y
555	451184,83	1263458,86
556	451179,49	1263470,65
557	451173,18	1263473,80
558	451143,54	1263464,33
559	451140,43	1263471,75
560	451116,85	1263462,67
561	451120,57	1263451,74
562	451165,52	1263467,65
563	451170,12	1263467,30
564	451175,19	1263465,71
565	451179,60	1263453,65
566	451195,98	1263453,03
567	451229,78	1263469,13
568	451259,52	1263483,77

Обозначение характерных точек гранец	Координаты, м	
	X	Y
569	451260,28	1263476,02
570	451261,35	1263461,01
571	451263,03	1263445,62
572	451265,79	1263435,80
573	451272,41	1263421,88
574	451286,33	1263394,61
575	451295,03	1263381,88
576	451303,71	1263369,44
577	451312,96	1263357,44
578	451321,85	1263345,03
579	451332,41	1263332,79
580	451348,77	1263329,39
581	451363,86	1263332,56
441	451378,48	1263333,27

67:04:0200101:1118

Площадь земельного участка **4226 м²**

Обозначение характерных точек гранец	Координаты, м	
	X	Y
582	451506,90	1263325,18
583	451508,08	1263327,12
584	451519,17	1263337,41
585	451527,29	1263350,63
586	451536,37	1263361,97
587	451547,96	1263371,41
588	451559,77	1263383,81
589	451556,80	1263400,47
590	451553,13	1263415,14
591	451550,17	1263430,20
592	451545,18	1263444,72
593	451539,45	1263458,79
594	451522,51	1263503,18
595	451516,24	1263517,09
596	451510,63	1263531,14
597	451504,71	1263544,91
598	451503,27	1263548,98
599	451492,27	1263577,58
600	451484,57	1263591,33
601	451464,15	1263614,48
602	451433,03	1263647,91
603	451390,91	1263691,91
604	451378,25	1263701,56
605	451374,23	1263703,09
606	451359,48	1263707,77
607	451344,20	1263709,20
608	451330,39	1263718,31
609	451315,11	1263718,39
610	451299,40	1263716,64
611	451283,82	1263718,06
612	451268,45	1263716,84
613	451253,61	1263716,57

Обозначение характерных точек гранец	Координаты, м	
	X	Y
614	451238,82	1263718,24
67	451225,41	1263722,65
66	451222,63	1263716,20
615	451237,32	1263711,37
616	451253,27	1263709,56
617	451268,80	1263709,84
618	451283,78	1263711,04
619	451297,95	1263710,64
620	451314,09	1263711,47
621	451329,36	1263711,39
622	451343,36	1263702,24
623	451358,08	1263700,87
624	451371,60	1263696,66
625	451374,82	1263695,38
626	451386,23	1263686,67
627	451419,74	1263651,67
628	451458,96	1263609,78
629	451478,83	1263587,26
630	451485,93	1263574,58
631	451491,34	1263560,78
34	451490,27	1263554,30
33	451497,27	1263539,56
632	451499,59	1263539,14
633	451504,16	1263528,46
634	451509,80	1263514,36
635	451516,03	1263500,52
636	451522,05	1263484,29
637	451528,60	1263469,36
638	451534,32	1263454,58
639	451538,62	1263442,27
640	451543,84	1263425,91
641	451549,98	1263401,57

Взам. инв. №

Подпись и дата

Инв. № подл.

Изм.	Кол.	Лист	№ док	Подпись	Дата

0163300019521000020_80117-ПМТ-3.ТЧ

Лист

5

«Капитальный ремонт автомобильной дороги от д. Добромино до д. Василево Доброминского сельского поселения Глинковского района Смоленской области»

Обозначение характерных точек гранец	Координаты, м	
	X	Y
642	451553,84	1263385,82
643	451543,19	1263376,55
644	451531,37	1263366,92
645	451521,55	1263354,67
646	451513,71	1263341,89
647	451502,60	1263331,59
648	451498,98	1263325,47

Обозначение характерных точек гранец	Координаты, м	
	X	Y
582	451506,90	1263325,18
649	451531,48	1263475,51
650	451532,48	1263475,50
651	451532,46	1263474,50
652	451531,46	1263474,52
649	451531,48	1263475,51

67:04:0200101:1146

Площадь земельного участка **8759 м²**

Обозначение характерных точек гранец	Координаты, м	
	X	Y
139	450874,34	1264305,84
653	450881,38	1264312,45
654	450892,16	1264317,60
655	450912,20	1264323,08
656	450924,09	1264327,14
657	450934,35	1264332,35
658	450951,17	1264344,57
659	450991,66	1264374,98
660	451007,40	1264388,10
661	451062,57	1264438,17
662	451070,29	1264444,48
663	451089,52	1264457,09
664	451105,51	1264467,45
665	451108,24	1264468,47
666	451113,10	1264469,64
667	451122,55	1264471,03
668	451129,37	1264470,90
669	451164,02	1264469,23
670	451174,72	1264469,37
671	451195,54	1264473,61
672	451217,94	1264482,33
673	451224,12	1264484,68
674	451235,09	1264489,03
675	451264,33	1264499,63
676	451293,61	1264509,81
677	451303,43	1264512,45
678	451313,53	1264514,31
679	451344,30	1264518,91
680	451372,53	1264525,08
681	451400,42	1264530,04
682	451414,83	1264530,99
683	451466,37	1264530,73
684	451477,23	1264531,31
685	451498,36	1264534,82
686	451525,57	1264542,11
687	451527,94	1264542,70
688	451538,18	1264544,13
689	451548,42	1264544,84
690	451568,36	1264546,67

Обозначение характерных точек гранец	Координаты, м	
	X	Y
691	451573,47	1264545,65
692	451579,57	1264537,17
693	451588,79	1264530,69
694	451613,75	1264526,04
695	451633,36	1264525,96
696	451673,32	1264534,27
697	451693,17	1264537,12
698	451692,50	1264543,08
699	451669,35	1264540,02
700	451632,72	1264531,97
701	451614,13	1264532,04
702	451591,26	1264536,29
703	451583,85	1264541,50
704	451577,03	1264550,57
705	451585,08	1264573,60
706	451597,70	1264599,03
707	451608,14	1264616,14
708	451619,81	1264632,02
709	451634,05	1264638,66
710	451653,01	1264643,29
711	451710,64	1264654,15
712	451720,56	1264654,59
713	451740,78	1264653,23
714	451751,34	1264653,91
715	451755,01	1264654,64
716	451754,83	1264655,37
717	451755,80	1264655,61
718	451755,99	1264654,84
719	451771,73	1264657,99
720	451819,56	1264674,75
721	451826,41	1264676,65
722	451838,78	1264677,64
723	451858,99	1264671,93
724	451850,95	1264688,71
725	451844,65	1264708,83
726	451833,70	1264689,33
727	451825,41	1264682,59
728	451817,76	1264680,48
729	451775,96	1264665,63

Взам. инв. №

Подпись и дата

Инв. № подл.

Изм.	Кол.	Лист	№ док	Подпись	Дата

0163300019521000020_80117-ПМТ-3.Тч

Лист

6

«Капитальный ремонт автомобильной дороги от д. Добромино до д. Василево Доброминского сельского поселения Глинковского района Смоленской области»

Обозначение характерных точек гранц	Координаты, м	
	X	Y
730	451770,13	1264663,78
731	451750,64	1264659,88
732	451740,80	1264659,24
733	451720,61	1264660,60
734	451709,99	1264660,13
735	451651,90	1264649,20
736	451633,34	1264644,88
737	451619,73	1264647,48
738	451591,08	1264656,21
739	451584,39	1264661,97
740	451580,80	1264670,06
741	451580,61	1264718,00
742	451579,71	1264717,99
743	451579,70	1264718,99
744	451580,60	1264719,00
745	451580,59	1264722,97
746	451580,84	1264730,28
747	451581,60	1264745,16
748	451582,93	1264754,69
749	451584,15	1264771,31
750	451582,24	1264781,72
751	451576,19	1264790,58
752	451571,24	1264787,19
753	451576,58	1264779,37
754	451579,15	1264772,23
755	451579,29	1264761,63
756	451576,32	1264734,04
757	451574,24	1264699,66
758	451574,90	1264668,55
759	451579,45	1264658,30
760	451588,16	1264650,81
761	451614,06	1264642,97
762	451614,67	1264635,25
763	451603,24	1264619,62
764	451592,41	1264601,88
765	451579,48	1264575,80
766	451573,16	1264556,43
767	451567,90	1264552,66
768	451547,96	1264550,82
769	451526,86	1264548,61
770	451497,02	1264540,67
771	451476,60	1264537,28
772	451466,29	1264536,74
773	451444,06	1264536,81
774	451416,70	1264536,39
775	451416,70	1264535,67
776	451415,70	1264535,67
777	451415,70	1264536,37

Обозначение характерных точек гранц	Координаты, м	
	X	Y
778	451402,44	1264536,17
779	451396,79	1264536,38
780	451384,51	1264533,56
781	451349,92	1264525,30
782	451312,57	1264520,24
783	451302,10	1264518,31
784	451291,83	1264515,54
785	451262,35	1264505,30
786	451232,94	1264494,63
787	451193,91	1264479,39
788	451174,19	1264475,36
789	451164,07	1264475,23
790	451129,03	1264477,14
791	451122,18	1264477,04
792	451111,54	1264475,48
793	451101,61	1264471,56
794	451092,34	1264465,90
795	451085,64	1264461,49
796	451086,11	1264460,72
797	451085,26	1264460,20
798	451084,80	1264460,94
799	451075,46	1264454,80
800	451067,29	1264449,43
801	451058,61	1264442,68
802	451003,42	1264392,60
803	450979,96	1264373,80
804	450946,47	1264348,30
805	450931,29	1264337,52
806	450926,33	1264334,37
807	450919,36	1264331,23
808	450915,80	1264330,28
809	450910,45	1264328,82
810	450891,41	1264323,42
811	450881,99	1264320,30
140	450868,36	1264315,50
139	450874,34	1264305,84
812	451615,26	1264635,50
813	451615,15	1264636,49
814	451616,14	1264636,61
815	451616,25	1264635,62
812	451615,26	1264635,50
816	451579,19	1264758,20
817	451579,28	1264759,20
818	451580,28	1264759,12
819	451580,19	1264758,12
816	451579,19	1264758,20

Взам. инв. №

Подпись и дата

Инв. № подл.

Изм.	Кол.	Лист	№ док	Подпись	Дата

0163300019521000020_80117-ПМТ-3.ТЧ

Лист

7

«Капитальный ремонт автомобильной дороги от д. Добромино до д. Василево Доброминского сельского поселения Глинковского района Смоленской области»

67:04:0200101:668

Площадь земельного участка **2500 м²**

Обозначение характерных точек границ	Координаты, м	
	X	Y
820	450731,06	1264877,13
821	450730,62	1264911,40
822	450716,29	1264913,82
823	450693,65	1264915,18

Обозначение характерных точек границ	Координаты, м	
	X	Y
824	450660,25	1264913,00
825	450665,54	1264877,17
820	450731,06	1264877,13

67:04:0200101:14

Площадь земельного участка **3400 м²**

Обозначение характерных точек границ	Координаты, м	
	X	Y
826	450733,03	1264824,72
827	450729,39	1264840,45
828	450724,35	1264866,37
829	450666,58	1264870,54
183	450668,14	1264859,89
182	450671,82	1264819,81
181	450671,82	1264814,40
830	450679,31	1264814,64

Обозначение характерных точек границ	Координаты, м	
	X	Y
831	450680,14	1264810,06
832	450680,86	1264806,04
833	450685,42	1264806,07
834	450689,09	1264806,10
835	450721,24	1264808,90
836	450720,95	1264822,15
826	450733,03	1264824,72

67:04:0020101:215:3У1

Площадь земельного участка **21891 м²**

Обозначение характерных точек границ	Координаты, м	
	X	Y
233	452166,89	1266171,30
234	452179,03	1266172,39
235	452440,04	1266302,72
236	452545,70	1266352,92
237	452615,57	1266390,29
238	452635,53	1266405,77
239	452649,86	1266425,77
240	452678,04	1266491,75
241	452682,90	1266514,17
242	452684,30	1266533,38
243	452681,90	1266551,23

Обозначение характерных точек границ	Координаты, м	
	X	Y
244	452662,34	1266551,19
245	452661,80	1266528,52
246	452657,68	1266496,86
247	452633,61	1266446,39
248	452607,48	1266418,47
249	452573,48	1266399,57
250	452521,98	1266381,77
251	452397,24	1266320,29
252	452278,98	1266264,60
253	452175,19	1266211,39
254	452132,57	1266189,74
233	452166,89	1266171,30

67:04:0000000:3У1

Площадь земельного участка **40889 м²**

Обозначение характерных точек границ	Координаты, м	
	X	Y
213	450757,57	1265722,44
214	450761,66	1265742,26
215	450789,20	1265799,30
216	450820,30	1265839,14
217	450862,14	1265874,31
218	450907,35	1265901,62
219	450958,34	1265930,16

Обозначение характерных точек границ	Координаты, м	
	X	Y
220	451061,75	1265974,82
221	451074,59	1265970,42
222	451085,98	1265988,08
223	451284,62	1266044,87
224	451405,73	1266068,70
225	451454,75	1266066,43
226	451513,38	1266059,32

Взам. инв. №

Подпись и дата

Инв. № подл.

Изм.	Кол.	Лист	№ док	Подпись	Дата

0163300019521000020_80117-ПМТ-3.Т4

Лист

8

«Капитальный ремонт автомобильной дороги от д. Добромино до д. Василево Доброминского сельского поселения Глинковского района Смоленской области»

Обозначение характерных точек границ	Координаты, м	
	X	Y
227	451632,51	1266026,76
228	451672,27	1266038,44
229	451801,16	1266062,14
230	452040,46	1266129,95
231	452100,02	1266154,55
232	452153,49	1266170,11
233	452166,89	1266171,30
254	452132,57	1266189,74
255	452070,42	1266170,36
256	452034,82	1266156,18
257	451799,24	1266090,39
258	451693,34	1266064,55
259	451649,96	1266061,22
260	451596,66	1266066,63
261	451542,10	1266081,79
262	451541,60	1266086,72
263	451523,70	1266090,01
264	451482,44	1266090,01

Обозначение характерных точек границ	Координаты, м	
	X	Y
265	451446,80	1266088,97
266	451368,18	1266083,72
267	451302,82	1266071,46
268	451295,44	1266076,00
269	451183,22	1266041,72
270	451128,83	1266028,06
271	451060,36	1266008,45
272	450974,02	1265969,89
273	450927,52	1265945,36
274	450866,06	1265912,39
275	450841,59	1265895,79
276	450822,46	1265876,80
277	450780,49	1265828,63
278	450763,74	1265796,57
279	450747,13	1265756,09
280	450740,15	1265729,99
281	450740,36	1265726,18
213	450757,57	1265722,44

67:04:0000000:186

Площадь земельного участка 55549 м²

Обозначение характерных точек границ	Координаты, м	
	X	Y
1	451453,60	1263157,28
2	451437,30	1263216,30
3	451428,03	1263245,09
4	451424,88	1263259,45
5	451429,30	1263275,96
6	451432,09	1263279,92
7	451439,63	1263290,63
8	451452,20	1263299,81
9	451447,36	1263305,72
10	451435,30	1263294,89
11	451427,58	1263283,94
12	451423,47	1263287,61
13	451416,67	1263279,83
14	451411,39	1263300,40
15	451411,19	1263329,59
16	451424,18	1263327,74
17	451425,03	1263338,24
18	451410,21	1263343,89
19	451409,01	1263354,85
20	451412,50	1263357,51
21	451411,85	1263367,92
22	451407,84	1263369,06
23	451407,05	1263379,17
24	451403,45	1263391,51
25	451398,89	1263403,73
26	451390,82	1263418,68
27	451384,20	1263429,80
28	451361,76	1263461,02

Обозначение характерных точек границ	Координаты, м	
	X	Y
29	451363,95	1263466,21
30	451407,83	1263493,39
31	451470,08	1263530,68
32	451490,10	1263541,00
33	451497,27	1263539,56
34	451490,27	1263554,30
35	451487,17	1263548,25
36	451467,16	1263535,92
37	451404,61	1263498,46
38	451364,72	1263473,83
39	451362,85	1263477,82
40	451353,26	1263472,56
41	451325,10	1263514,11
42	451313,88	1263530,67
43	451312,87	1263532,16
44	451315,18	1263540,28
45	451312,02	1263545,49
46	451310,58	1263544,61
47	451304,14	1263543,52
48	451283,56	1263574,08
49	451289,20	1263580,23
50	451285,90	1263585,14
51	451284,15	1263584,18
52	451277,47	1263583,08
53	451267,56	1263599,72
54	451269,48	1263605,64
55	451272,54	1263610,31
56	451267,48	1263615,01

Взам. инв. №

Подпись и дата

Инв. № подл.

Изм.	Кол.	Лист	№ док	Подпись	Дата

0163300019521000020_80117-ПМТ-3.Тч

Лист

9

«Капитальный ремонт автомобильной дороги от д. Добромино до д. Василево Доброминского сельского поселения Глинковского района Смоленской области»

Обозначение характерных точек границ	Координаты, м	
	X	Y
57	451261,31	1263610,99
58	451244,51	1263638,21
59	451248,36	1263646,30
60	451245,00	1263649,94
61	451240,08	1263646,46
62	451225,43	1263671,99
63	451224,56	1263676,49
64	451206,36	1263714,14
65	451217,37	1263718,52
66	451222,63	1263716,20
67	451225,41	1263722,65
68	451213,86	1263728,92
69	451204,72	1263745,48
70	451195,07	1263768,71
71	451187,31	1263779,19
72	451189,46	1263780,59
73	451188,20	1263787,20
74	451177,66	1263785,76
75	451159,87	1263820,60
76	451163,07	1263823,72
77	451155,22	1263838,73
78	451149,75	1263840,47
79	451146,04	1263847,47
80	451135,92	1263866,04
81	451134,37	1263870,94
82	451136,00	1263875,89
83	451143,19	1263885,82
84	451137,64	1263893,17
85	451121,22	1263886,46
86	451120,30	1263887,56
87	451116,32	1263894,10
88	451109,59	1263890,35
89	451101,94	1263901,94
90	451086,85	1263931,12
91	451069,44	1263959,23
92	451065,11	1263964,79
93	451055,86	1263976,70
94	451056,16	1263977,45
95	451053,96	1263981,29
96	451046,86	1263991,69
97	451029,92	1264014,44
98	451030,85	1264017,37
99	451036,42	1264020,09
100	451036,23	1264020,56
101	451062,95	1264031,75
102	451129,25	1264059,38
103	451165,75	1264074,07
104	451164,63	1264076,86
105	451128,11	1264062,16
106	451049,34	1264029,52
107	451034,72	1264024,33
108	451033,97	1264026,20

Обозначение характерных точек границ	Координаты, м	
	X	Y
109	451025,51	1264022,38
110	451020,50	1264024,80
111	451011,50	1264035,89
112	450999,25	1264049,84
113	450983,17	1264070,47
114	450975,45	1264081,24
115	450969,74	1264092,19
116	450968,11	1264096,15
117	450964,10	1264103,92
118	450950,65	1264132,03
119	450947,76	1264141,14
120	450946,23	1264145,09
121	450944,79	1264144,44
122	450939,61	1264157,41
123	450940,44	1264158,90
124	450937,99	1264165,57
125	450935,91	1264166,71
126	450930,40	1264170,32
127	450927,38	1264177,96
128	450923,13	1264186,69
129	450919,83	1264192,51
130	450913,43	1264201,95
131	450906,58	1264214,58
132	450892,13	1264236,83
133	450883,77	1264253,93
134	450878,68	1264260,73
135	450878,05	1264263,05
136	450874,60	1264268,25
137	450872,63	1264272,28
138	450869,09	1264281,67
139	450874,34	1264305,84
140	450868,36	1264315,50
141	450859,28	1264312,29
142	450853,15	1264309,01
143	450832,96	1264345,84
144	450835,81	1264346,98
145	450831,68	1264354,88
146	450828,01	1264352,96
147	450820,19	1264367,89
148	450824,63	1264370,22
149	450820,43	1264378,86
150	450816,98	1264376,73
151	450793,87	1264421,34
152	450774,68	1264447,02
153	450758,81	1264466,70
154	450753,35	1264477,10
155	450744,33	1264498,31
156	450735,74	1264522,17
157	450743,49	1264535,31
158	450746,15	1264538,53
159	450747,98	1264539,34
160	450738,83	1264546,04

Взам. инв. №

Подпись и дата

Инв. № подл.

Изм.	Кол.	Лист	№ док	Подпись	Дата

0163300019521000020_80117-ПМТ-3.Тч

Лист

10

«Капитальный ремонт автомобильной дороги от д. Добромино до д. Василево Доброминского сельского поселения Глинковского района Смоленской области»

Обозначение характерных точек границ	Координаты, м	
	X	Y
161	450732,26	1264542,36
162	450719,87	1264579,90
163	450706,87	1264604,56
164	450689,15	1264647,22
165	450683,25	1264645,41
166	450667,48	1264692,92
167	450666,18	1264710,17
168	450666,98	1264719,07
169	450668,92	1264728,16
170	450675,55	1264733,87
171	450679,90	1264736,10
172	450685,47	1264743,78
173	450682,22	1264751,04
174	450674,86	1264749,53
175	450670,06	1264751,51
176	450672,83	1264784,23
177	450674,64	1264788,57
178	450684,70	1264788,72
179	450686,05	1264795,05
180	450671,64	1264803,07
181	450671,82	1264814,40
182	450671,82	1264819,81
183	450668,14	1264859,89
184	450664,93	1264879,78
185	450660,24	1264904,03
186	450654,17	1264932,11
187	450650,84	1264959,49
188	450647,46	1265006,22
189	450660,05	1265006,22
190	450661,36	1265018,72
191	450657,08	1265019,90
192	450658,13	1265027,96
193	450650,39	1265033,29
194	450654,10	1265082,51
195	450659,32	1265108,04
196	450662,25	1265131,11
197	450669,87	1265131,93
198	450669,87	1265143,08
199	450663,12	1265143,95
200	450668,81	1265196,27
201	450669,74	1265229,63
202	450673,51	1265269,95
203	450677,32	1265295,90
204	450679,98	1265295,90
205	450687,50	1265332,38
206	450703,44	1265395,19
207	450706,19	1265422,93
208	450716,28	1265477,66
288	450696,68	1265475,51
289	450694,21	1265456,30
290	450684,20	1265456,30
291	450684,06	1265447,22

Обозначение характерных точек границ	Координаты, м	
	X	Y
292	450689,72	1265447,91
293	450688,13	1265424,02
294	450686,18	1265412,65
295	450679,37	1265388,00
296	450676,67	1265372,89
297	450671,87	1265353,13
298	450669,79	1265344,57
299	450670,25	1265336,86
300	450668,45	1265325,38
301	450668,84	1265325,27
302	450665,07	1265306,60
303	450661,20	1265296,27
304	450653,12	1265292,53
305	450644,16	1265291,60
306	450597,20	1265297,69
307	450580,81	1265296,98
308	450564,79	1265294,70
309	450535,44	1265285,41
310	450537,25	1265279,69
311	450566,13	1265288,83
312	450581,37	1265291,00
313	450596,94	1265291,67
314	450643,12	1265285,69
315	450651,51	1265283,82
316	450657,72	1265279,39
317	450654,96	1265247,95
318	450650,71	1265247,62
319	450650,11	1265238,51
320	450655,20	1265238,18
321	450653,19	1265219,16
322	450650,89	1265199,96
323	450650,76	1265191,93
324	450649,15	1265170,30
325	450648,62	1265163,78
326	450641,98	1265162,35
327	450609,02	1265164,46
328	450576,20	1265165,06
329	450529,45	1265188,98
330	450498,78	1265213,25
331	450478,74	1265222,43
332	450465,93	1265226,47
333	450468,09	1265220,54
334	450476,94	1265217,75
335	450496,15	1265208,96
336	450526,73	1265184,76
337	450574,95	1265160,08
338	450608,81	1265159,46
339	450640,79	1265157,41
340	450646,39	1265155,00
341	450643,42	1265121,95
342	450634,10	1265048,94
343	450633,39	1265035,39

Взам. инв. №

Подпись и дата

Инв. № подл.

Изм.	Кол.	Лист	№ док	Подпись	Дата

0163300019521000020_80117-ПМТ-3.ТЧ

Лист

11

«Капитальный ремонт автомобильной дороги от д. Добромино до д. Василево Доброминского сельского поселения Глинковского района Смоленской области»

Обозначение характерных точек гранец	Координаты, м	
	X	Y
344	450633,41	1265020,20
345	450624,58	1265020,27
346	450624,89	1265006,19
347	450635,60	1265005,31
348	450638,49	1264965,81
349	450637,03	1264965,36
350	450645,86	1264923,84
351	450647,86	1264909,54
352	450649,16	1264905,24
353	450652,85	1264887,12
354	450655,00	1264872,17
355	450658,44	1264844,03
356	450660,00	1264826,01
357	450660,23	1264801,77
358	450659,62	1264800,71
359	450658,67	1264769,91
360	450656,04	1264747,81
361	450649,70	1264717,99
362	450664,55	1264663,47
363	450692,01	1264604,90
364	450699,93	1264587,06
365	450744,56	1264470,36
366	450905,10	1264186,32
367	450904,68	1264185,02
368	450906,60	1264179,52
369	450920,03	1264155,88
370	450929,12	1264136,87
371	450931,22	1264130,05
372	450926,10	1264127,17
373	450928,53	1264122,45
374	450930,39	1264120,66
375	450935,17	1264122,73
376	450944,44	1264102,16
377	450957,60	1264082,19
378	450965,12	1264071,27
379	450972,05	1264063,09
380	450969,77	1264059,23
381	450965,82	1264053,19
382	450965,70	1264044,90
383	450970,18	1264044,62
384	450977,44	1264049,86
385	450980,43	1264050,10
386	450992,62	1264037,67
387	451009,80	1264016,82
388	451021,00	1264000,17
389	451027,16	1263989,96
390	451035,25	1263976,54
391	451074,43	1263904,51
392	451097,84	1263871,23
393	451121,77	1263831,53
394	451112,93	1263826,67
395	451117,33	1263816,68

Обозначение характерных точек гранец	Координаты, м	
	X	Y
396	451126,96	1263820,17
397	451158,43	1263760,63
398	451178,30	1263720,70
399	451175,98	1263706,01
400	451172,11	1263694,38
401	451177,58	1263691,96
402	451186,77	1263701,05
403	451196,47	1263681,83
404	451217,43	1263650,58
405	451217,97	1263650,71
406	451230,37	1263633,28
407	451238,34	1263621,17
408	451237,20	1263620,45
409	451238,13	1263618,90
410	451245,06	1263607,78
411	451251,85	1263597,73
412	451258,47	1263586,82
413	451264,57	1263578,27
414	451281,80	1263549,08
415	451283,73	1263547,67
416	451284,04	1263547,16
417	451280,81	1263545,68
418	451280,98	1263545,32
419	451284,24	1263546,81
420	451288,50	1263539,53
421	451286,46	1263538,26
422	451290,08	1263532,83
423	451295,72	1263523,64
424	451300,54	1263516,13
425	451295,46	1263511,68
426	451300,13	1263505,01
427	451309,42	1263507,81
428	451316,49	1263499,86
429	451325,87	1263486,76
430	451335,57	1263472,77
431	451346,70	1263455,88
432	451350,62	1263448,74
433	451360,26	1263434,89
434	451375,94	1263412,71
435	451382,76	1263400,80
436	451390,49	1263386,13
437	451393,85	1263366,74
438	451391,64	1263358,08
439	451394,08	1263346,08
440	451378,48	1263339,27
441	451378,48	1263333,27
442	451391,47	1263332,46
443	451393,99	1263315,70
444	451391,51	1263315,33
445	451391,90	1263312,86
446	451394,36	1263313,27
447	451397,15	1263294,74

Взам. инв. №

Подпись и дата

Инв. № подл.

Изм.	Кол.	Лист	№ док	Подпись	Дата

0163300019521000020_80117-ПМТ-3.ТЧ

Лист

12

«Капитальный ремонт автомобильной дороги от д. Добромино до д. Василево Доброминского сельского поселения Глинковского района Смоленской области»

Обозначение характерных точек границ	Координаты, м	
	X	Y
448	451393,50	1263293,93
449	451397,76	1263274,68
450	451384,39	1263280,77
451	451373,83	1263287,53
452	451372,22	1263285,00
453	451382,95	1263278,13
454	451398,57	1263271,01
455	451404,68	1263248,89
456	451413,87	1263222,82
457	451430,67	1263153,66
458	451445,52	1263158,21
1	451453,60	1263157,28
460	451143,89	1263832,65
461	451144,79	1263833,19
462	451145,31	1263832,32
459	451144,41	1263831,79
460	451143,89	1263832,65
211	450733,77	1265593,79
212	450741,28	1265643,55
213	450757,57	1265722,44
281	450740,36	1265726,18
282	450740,25	1265721,59
283	450728,29	1265657,64
284	450723,43	1265627,55
285	450717,74	1265610,12
286	450715,70	1265594,34
837	450729,44	1265594,66
211	450733,77	1265593,79
463	451575,32	1262343,97
464	451555,69	1262390,26
465	451544,07	1262417,35
466	451542,46	1262424,47
467	451543,60	1262470,32
468	451547,70	1262519,79

Обозначение характерных точек границ	Координаты, м	
	X	Y
469	451549,56	1262535,81
470	451553,11	1262607,26
471	451552,33	1262660,60
472	451550,29	1262678,90
473	451535,49	1262768,07
474	451522,76	1262854,80
475	451513,53	1262920,16
476	451507,90	1262952,83
477	451502,78	1262968,71
478	451496,48	1262983,79
479	451479,90	1263035,57
480	451468,15	1263070,88
481	451454,98	1263122,18
482	451450,76	1263141,50
483	451447,01	1263141,93
484	451446,57	1263141,79
485	451452,06	1263121,49
486	451465,27	1263070,04
487	451477,04	1263034,64
488	451493,67	1262982,75
489	451499,96	1262967,67
490	451504,98	1262952,11
491	451510,57	1262919,69
492	451519,79	1262854,37
493	451532,52	1262767,61
494	451547,32	1262678,49
495	451549,33	1262660,41
496	451550,11	1262607,31
497	451546,57	1262536,06
498	451544,72	1262520,08
499	451540,60	1262470,47
500	451539,60	1262422,88
501	451540,65	1262417,04
502	451552,93	1262389,09
503	451567,11	1262355,68
504	451570,00	1262339,76
463	451575,32	1262343,97

67:04:0000000:89:3У1

Площадь земельного участка **2240** м²

Обозначение характерных точек границ	Координаты, м	
	X	Y
208	450716,28	1265477,66
209	450722,60	1265515,59
210	450725,74	1265546,87
211	450733,77	1265593,79
837	450729,44	1265594,66

Обозначение характерных точек границ	Координаты, м	
	X	Y
286	450715,70	1265594,34
287	450705,56	1265536,46
288	450696,68	1265475,51
208	450716,28	1265477,66

Взам. инв. №

Подпись и дата

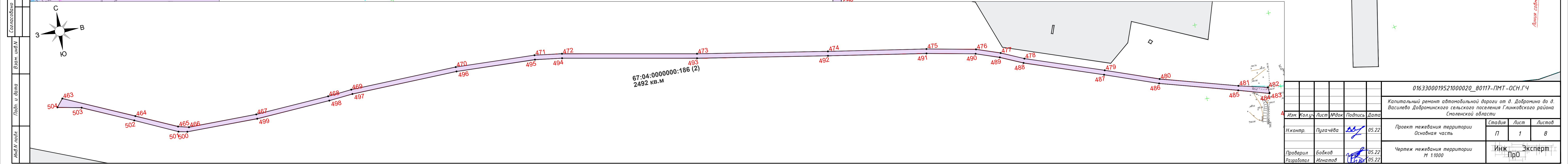
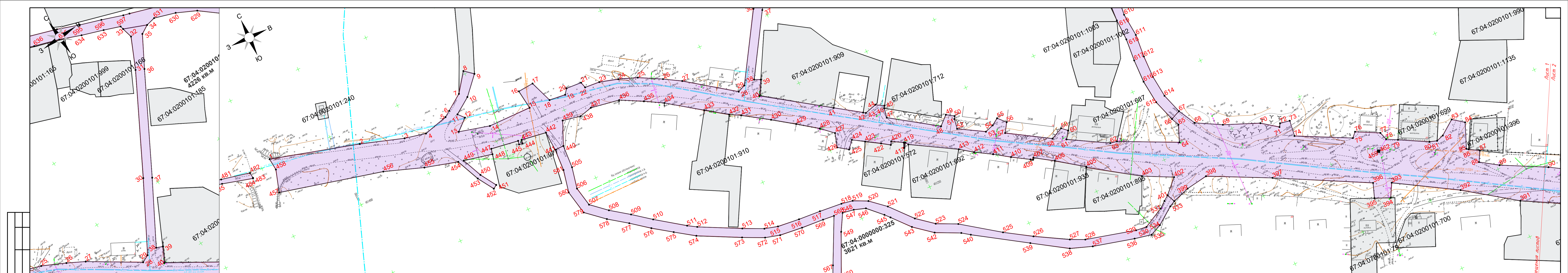
Инв. № подл.

Изм.	Кол.	Лист	№ док	Подпись	Дата

0163300019521000020_80117-ПМТ-3.ТЧ


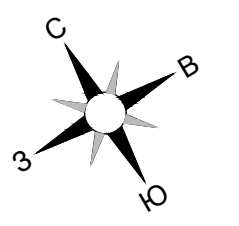
Лист

5



Согласовано
 Взам. инв.№
 Лист и дата
 Инв.№

0163300019521000020_80117-ПМТ-ОСН.ГЧ					
Капитальный ремонт автомобильной дороги от д. Добромно до д. Василево Доброминского сельского поселения Глинковского района Смоленской области					
Изм.	Кол.ч.	Лист	№ док.	Подпись	Дата
Н.контр.	Пугачёва			<i>[Signature]</i>	05.22
Проверил	Бобков			<i>[Signature]</i>	05.22
Разработал	Иенатов			<i>[Signature]</i>	05.22
Проект межевания территории Основная часть				Стадия	Лист
				П	1
Чертеж межевания территории М 1:1000				Инж.	Эксперт
				Про	



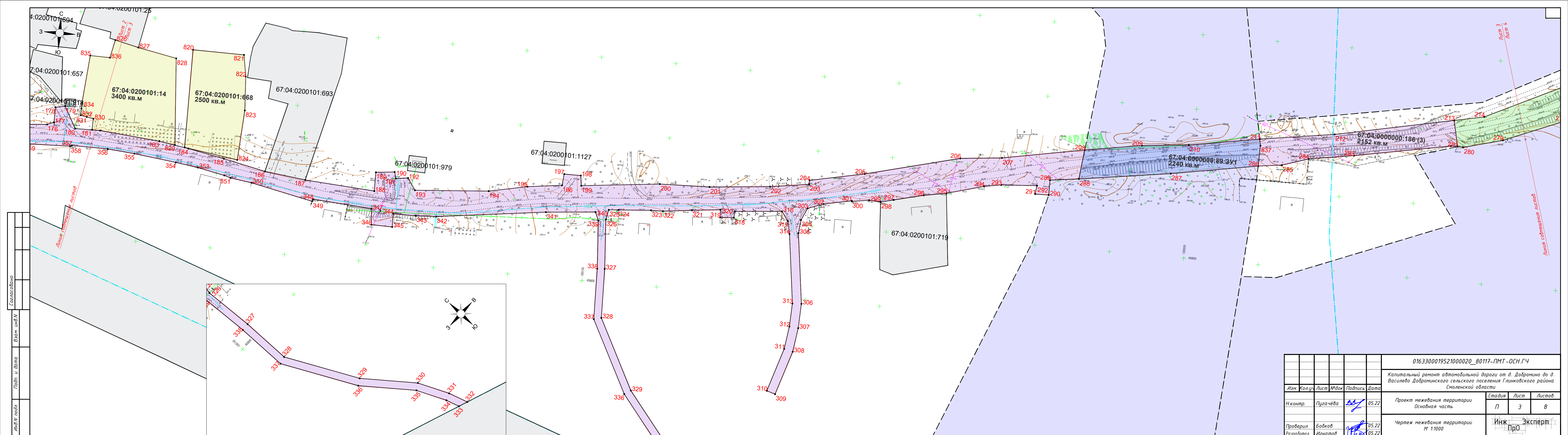
Согласовано

Взят инв.М

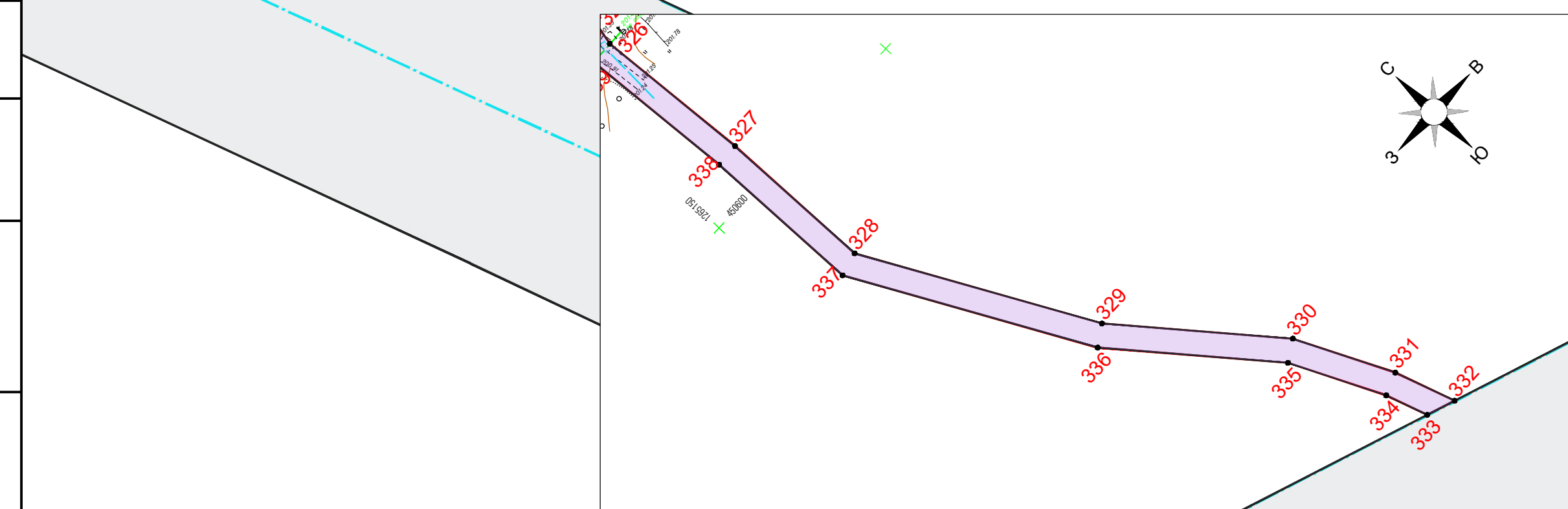
Листы и дата

Инв.М лодж.


0163300019521000020_80117-ПМТ-ОСН.ГЧ					
Капитальный ремонт автомобильной дороги от д. Добромрино до д. Василево Доброминского сельского поселения Глинковского района Смоленской области					
Изм.	Кол.ч.	Лист	№док	Подпись	Дата
				<i>[Signature]</i>	05.22
Н.контр.	Пугачёва				
Проект межевания территории Основная часть					Стадия
					Лист
					Листов
					П
					2
					8
Проверил Бобков					05.22
Разработал Игнатов					05.22
Чертеж межевания территории М 1:1000					Инж
					Про
					Эксперт



Согласовано
 Взам. инв.№
 Подп. и дата
 Инв.№



0163300019521000020_80117-ПМТ-ОСН.ГЧ							
Капитальный ремонт автомобильной дороги от д. Добромимо до д. Василево Доброминского сельского поселения Глинковского района Смоленской области							
Изм.	Кол.уч.	Лист	№ док	Подпись	Дата		
Н.контр.	Пугачёва				05.22		
Проект межевания территории Основная часть					Стадия	Лист	Листов
					П	3	8
Проверил	Бобков				05.22		
Разработал	Иенатов				05.22		
Чертеж межевания территории М 1:1000					Инж	Эксперт	
					Про		


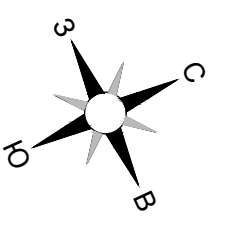


Согласовано
 Взам. инв. №
 Лист и дата
 Инв. №

67:04:0000000:3:1

67:04:0000000:3:1
 40889 кв.м

0163300019521000020_80117-ПМТ-ОСН.ГЧ					
Капитальный ремонт автомобильной дороги от д. Добромно до д. Василево Доброминского сельского поселения Глинковского района Смоленской области					
Изм.	Кол.ч.	Лист	№ док.	Подпись	Дата
Н.контр.		Пугачёва		<i>[Signature]</i>	05.22
Проверил		Бобков		<i>[Signature]</i>	05.22
Разработал		Игнатов		<i>[Signature]</i>	05.22
Проект межевания территории Основная часть				Стадия	Лист
				П	4
Чертеж межевания территории М 1:1000				Инж. Про	Эксперт



Согласовано
Взят. инв. №
Лист и дата
Инв. №

Лист 4
Лист 5

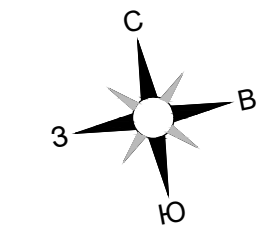
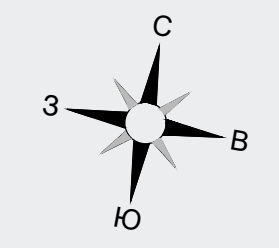
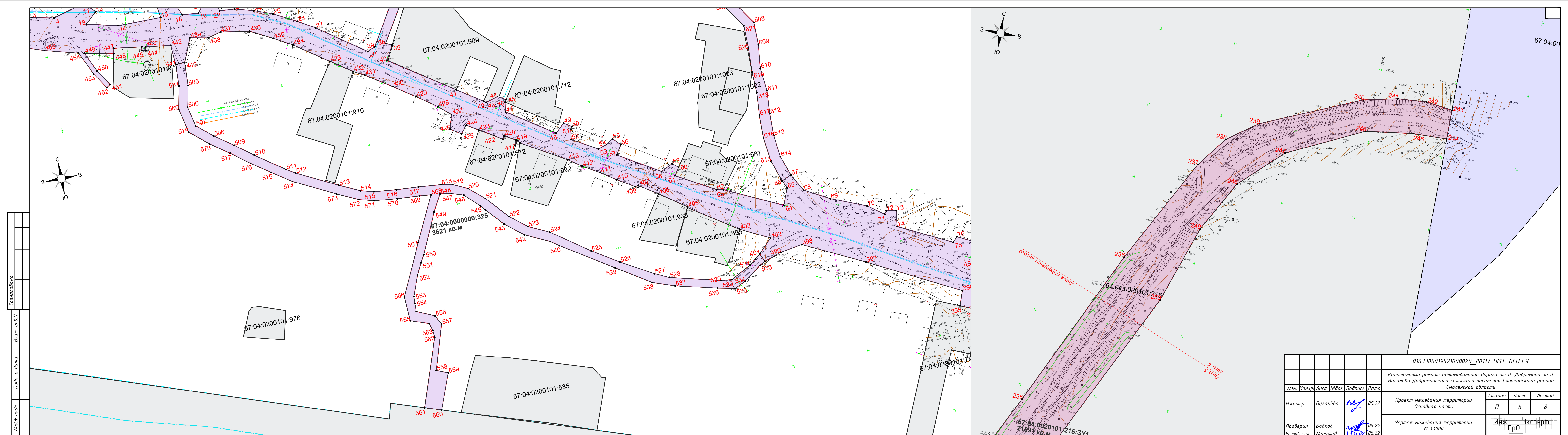
Линия собственности

Линия собственности

Линия собственности

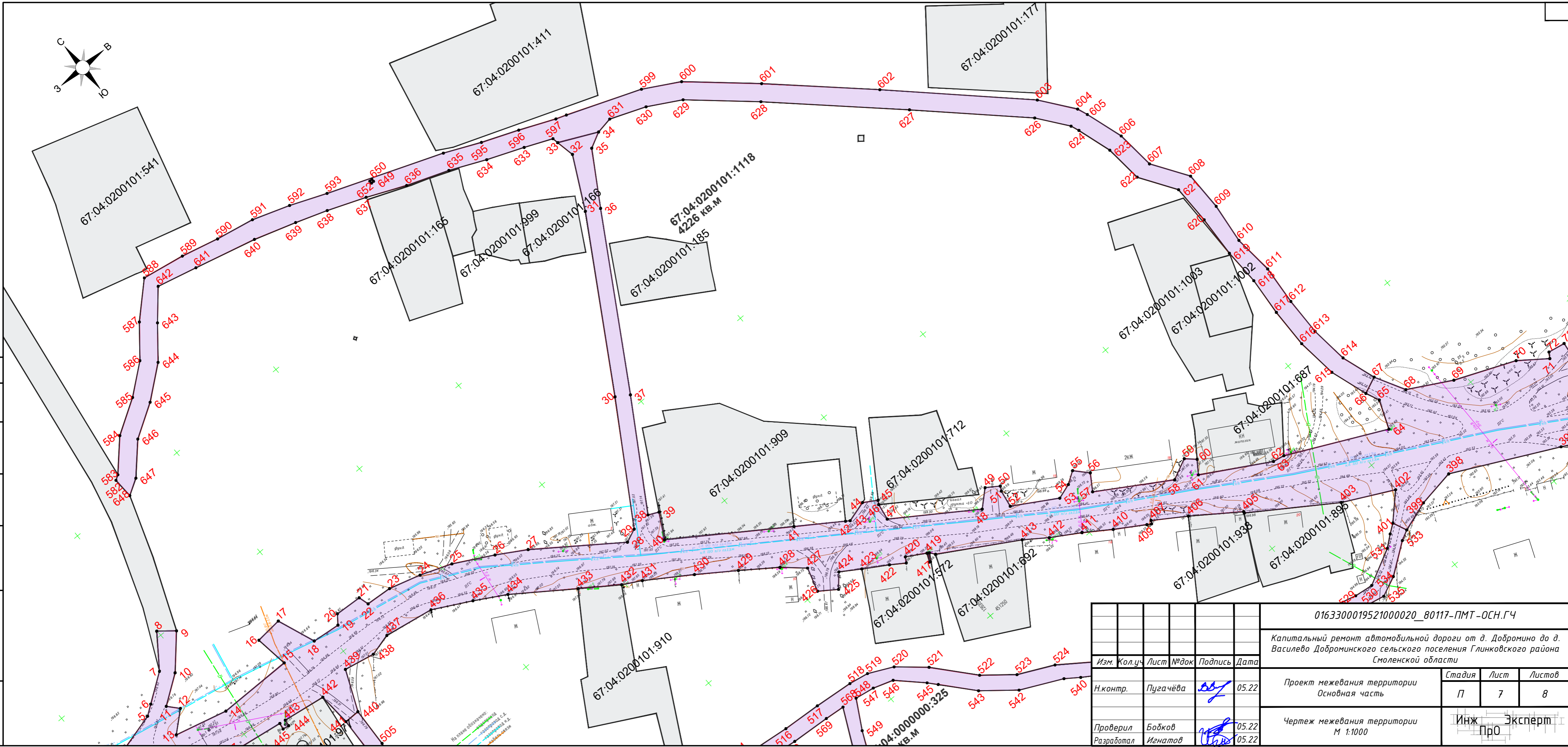
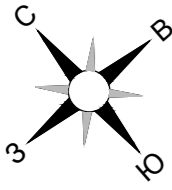
Лист 5
Лист 6

0163300019521000020_80117-ПМТ-ОСН.ГЧ					
Капитальный ремонт автомобильной дороги от д. Добромино до д. Василево Доброминского сельского поселения Глинковского района Смоленской области					
Изм.	Кол.ч.	Лист	№ док	Подпись	Дата
Н.контр.	Пугачёва	55	05.22		
Проверил	Бобков		05.22		
Разработал	Игнатов		05.22		
Проект межевания территории Основная часть				Стадия	Лист
				П	5
Чертеж межевания территории М 1:1000				Инж	Эксперт
				Про	



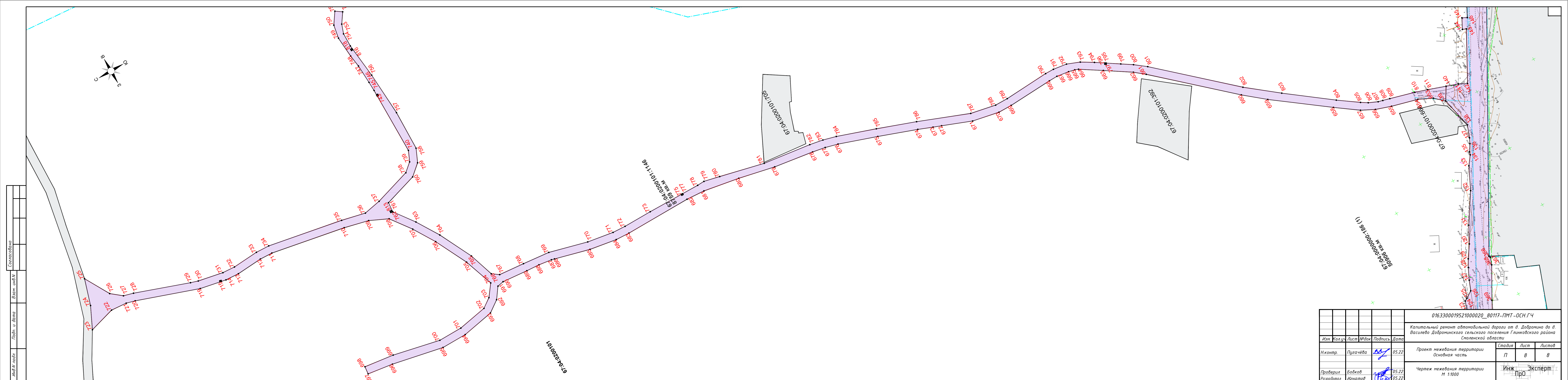
0163300019521000020_80117-ПМТ-ОСН.ГЧ					
Капитальный ремонт автомобильной дороги от д. Добромно до д. Василево Доброминского сельского поселения Глинковского района Смоленской области					
Изм.	Кол.у.	Лист	№ док	Подпись	Дата
Н.контр.	Пугачёва	507			05.22
Проверил	Бобков				05.22
Разработал	Иенатов				05.22
				Стадия	Лист
Проект межевания территории				П	6
Основная часть					8
Чертеж межевания территории				Инж	Эксперт
М 1:1000				Про	

Согласовано
Взят. инв.М
Лист 5
И.И.И.И.И.



Согласовано
Взам. инв.М
Подп. и дата
Инв.М подл.

0163300019521000020_80117-ПМТ-ОСН.ГЧ					
Капитальный ремонт автомобильной дороги от д. Добрмино до д. Василево Добрминского сельского поселения Глинковского района Смоленской области					
Изм.	Кол.уч.	Лист	№ док	Подпись	Дата
Н.контр.		Пугачёва			05.22
Проверил		Бобков			05.22
Разработал		Игнатов			05.22
Проект межевания территории Основная часть				Стадия	Лист
				П	7
Чертеж межевания территории М 1:1000				Инж. Про	Эксперт
					8



Согласовано	Взам. инв.л.	Лист и дата	Инд.л. подл.

0163300019521000020_80117-ПМТ-ОСН.ГЧ									
Капитальный ремонт автомобильной дороги от д. Добрмино до д. Василево Доброминского сельского поселения Глинковского района Смоленской области									
Изм.	Колуч.	Лист	№ док	Подпись	Дата	Стадия	Лист	Листов	
Н.контр.	Пугачёва	55/	05.22			Проект межевания территории Основная часть	П	8	8
Проверил	Бобков		05.22			Чертеж межевания территории М 1:1000	Инж	Эксперт	
Разработал	Иванов		05.22						